

MONITORAMENTO ESPACIAL DA COVID-19 EM ALAGOAS

26/12/2021 a 01/01/2022



bit.ly/3aeUAKm
Baixe o Relatório



IGDEMA



UFAL

UNIVERSIDADE FEDERAL DE ALAGOAS - UFAL

INSTITUTO DE GEOGRAFIA, DESENVOLVIMENTO E MEIO AMBIENTE - IGDEMA

O monitoramento espacial da Covid-19 em Alagoas consiste na elaboração de uma série de mapas semanais representando os dados contidos nos boletins epidemiológicos disponibilizados pela Secretaria de Estado da Saúde (SESAU), os quais são distribuídos espacialmente nos 102 municípios do estado.

Este documento é constituído dos seguintes mapas:

- | | | |
|--------------------------------|---|--|
| 1) total de casos acumulados; | 6) taxa de letalidade; | 11) proporção da população que contraiu Covid- |
| 2) novos casos semanais; | 7) taxa de crescimento; | 12) demanda por exames laboratoriais; |
| 3) total de óbitos acumulados; | 8) média móvel de casos; | 13) evolução dos casos na semana; |
| 4) novos óbitos semanais; | 9) casos em análise laboratorial; | 14) criticidade dos municípios; |
| 5) taxa de infecção; | 10) concentração de casos por municípios; | 15) proporção da população imunizada. |

Os dados espacializados podem apresentar diferenças em relação aos valores tabulados pois estão sujeitos a alterações da fonte original ou em função da data e casas decimais. Agradecemos toda informação que enriqueça uma edição futura dos mapas apresentados.

Esdras Andrade
Geógrafo IGDEMA

Coordenação:
Esdras de Lima Andrade

Colaboração:
Alan Victor Silva
Ivana Melo

TERMOS DE USO

Este documento possui uma licença Creative Commons do tipo Atribuição-NãoComercial-Compartilhalgal 4.0 Internacional (CC BY-NC-SA 4.0)

Você tem o direito de:

Compartilhar (copiar e redistribuir o material original em qualquer suporte ou formato) e
Adaptar (remixar, transformar, e criar a partir do material original)

Desde que:

- a) dê o crédito apropriado, e indique se mudanças foram feitas. Você deve fazê-lo em qualquer circunstância razoável, mas de nenhuma maneira que sugira que o licenciante apoia você ou o seu uso;
- b) não use o material para fins comerciais;
- c) se você remixar, transformar, ou criar a partir do material, tem de distribuir as suas contribuições sob a mesma licença que o original;
- d) você não pode aplicar termos jurídicos ou medidas de caráter tecnológico que restrinjam legalmente outros de fazerem algo que a licença permita.



IGDEMA

RESUMO DOS PRINCIPAIS INDICADORES Municípios Alagoanos



UFAL

Dados de 01/01/2022

Fonte: Secretaria de Estado da Saúde

Casos Suspeitos

2.489

Casos Confirmados

242.091

Novos Casos em 1 Semana

89

Óbitos Registrados

6.383

Novos Óbitos em 1 Semana

0

Casos Recuperados

235.431

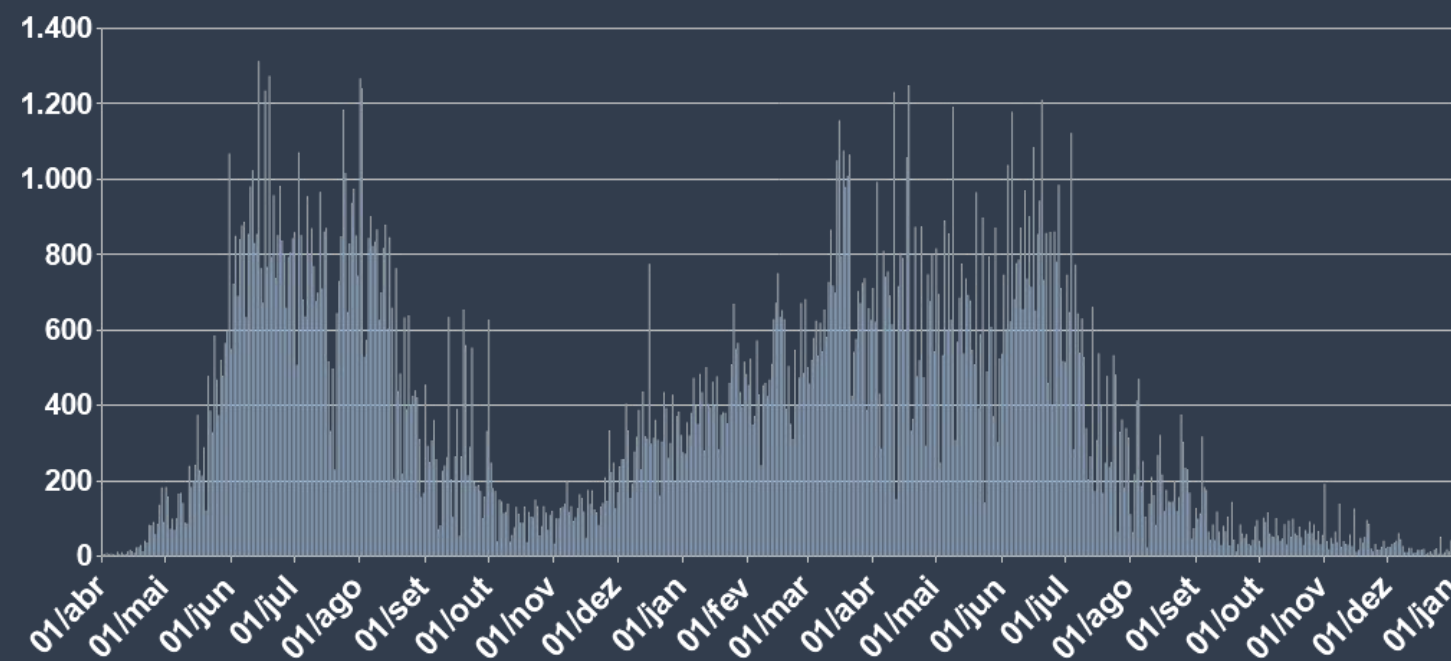
Taxa de Letalidade

2,64%

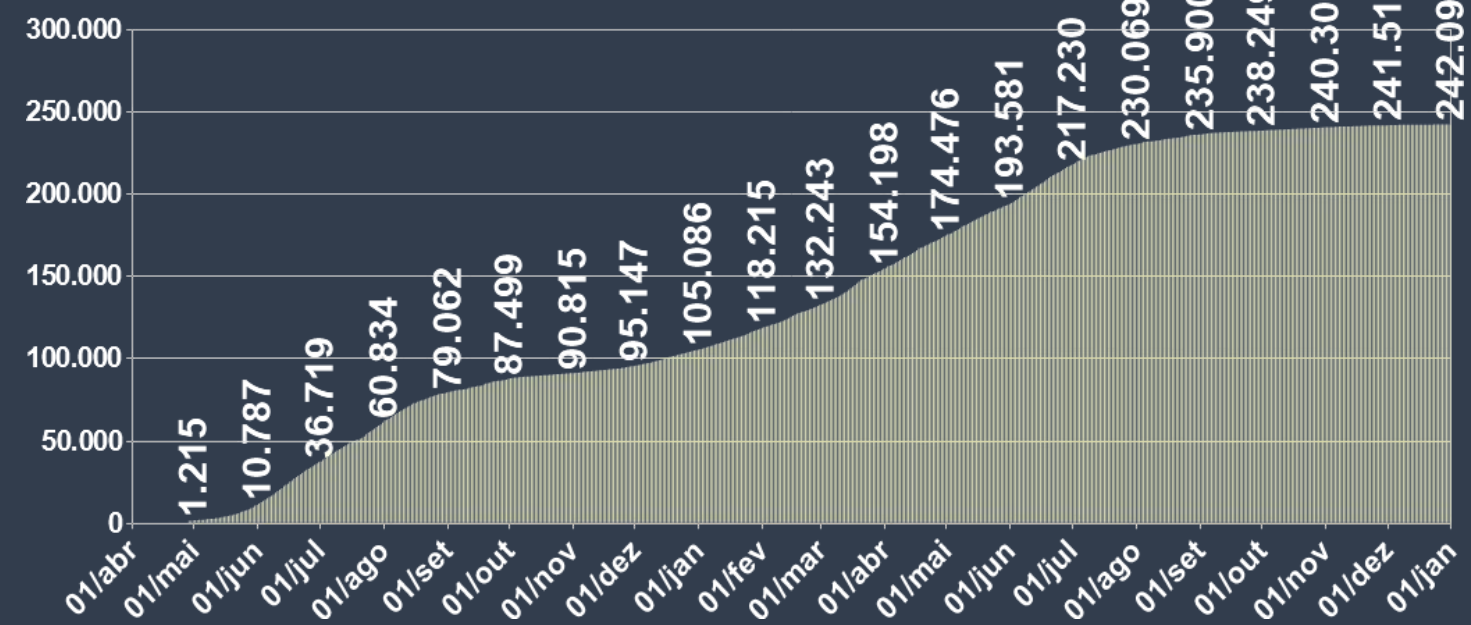
Tx. Infecção (por 100 mil)

7.254

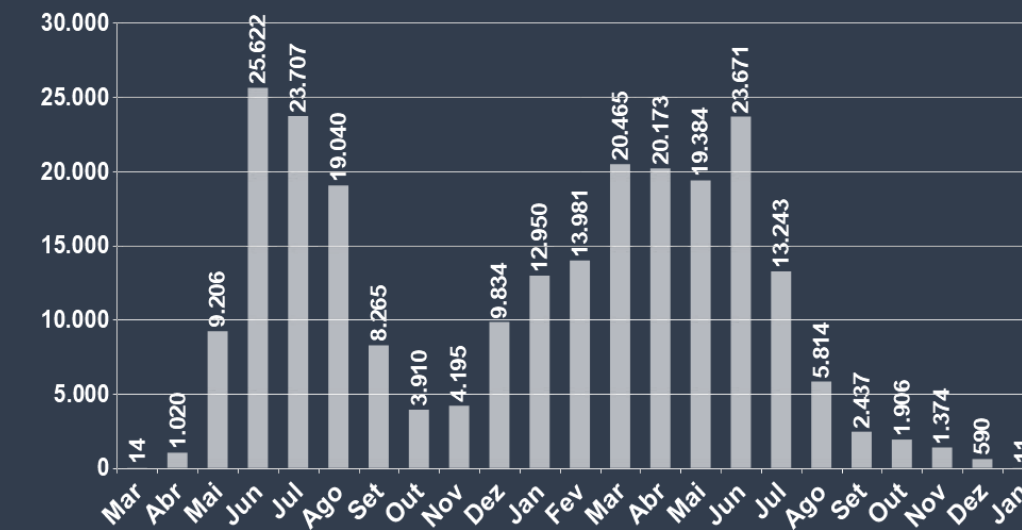
Casos Confirmados Diariamente



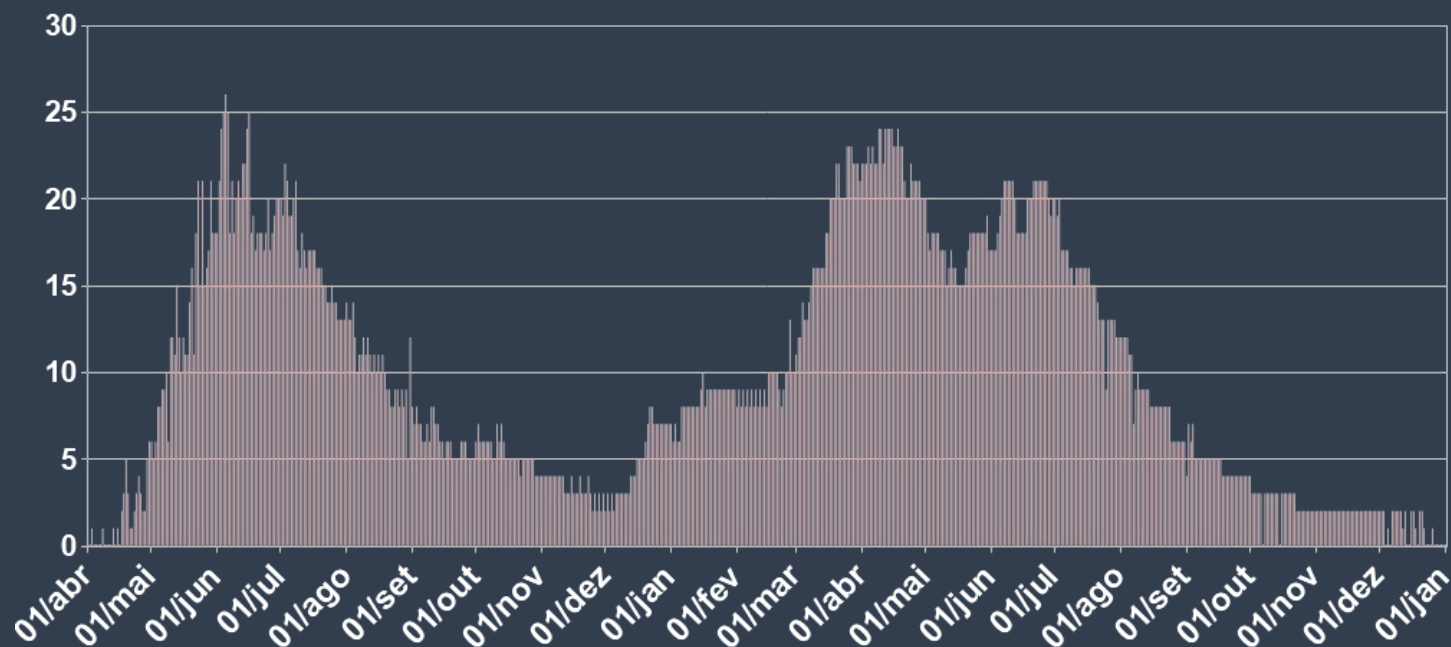
Casos Confirmados (Acumulado)



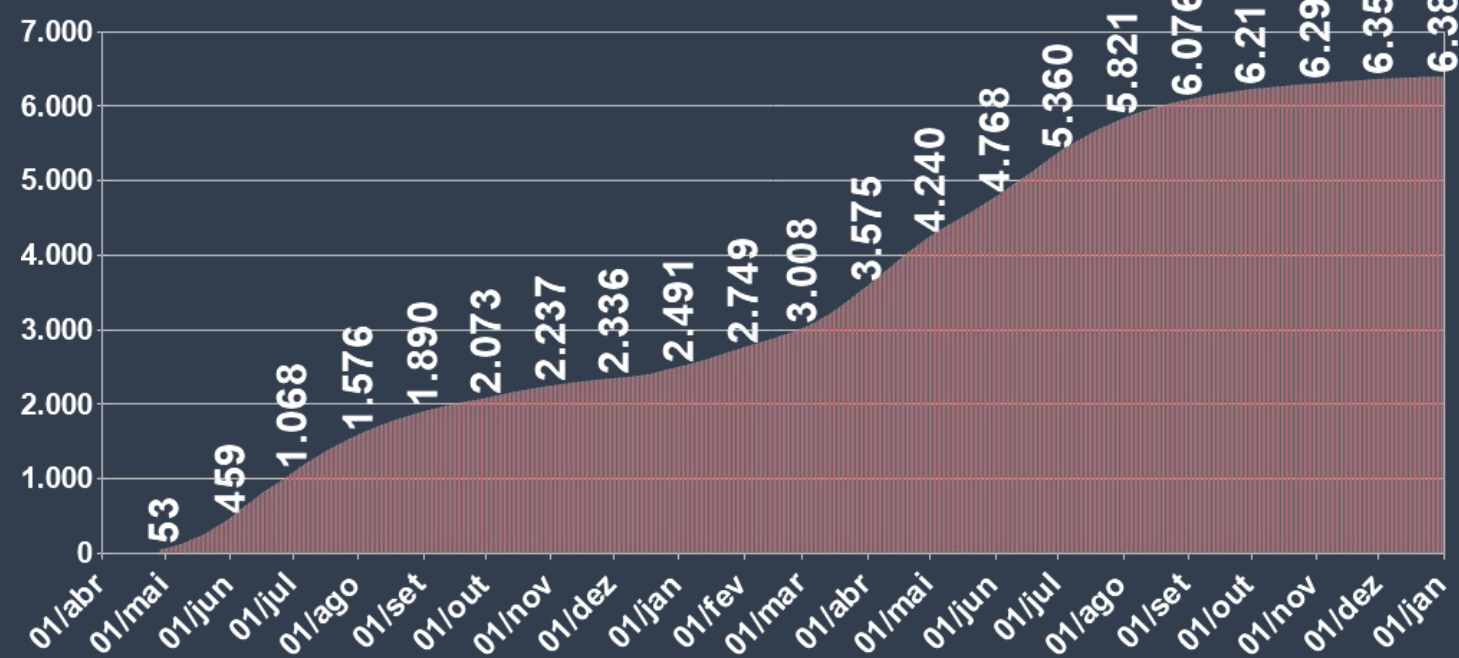
Casos Acumulados Por Mês



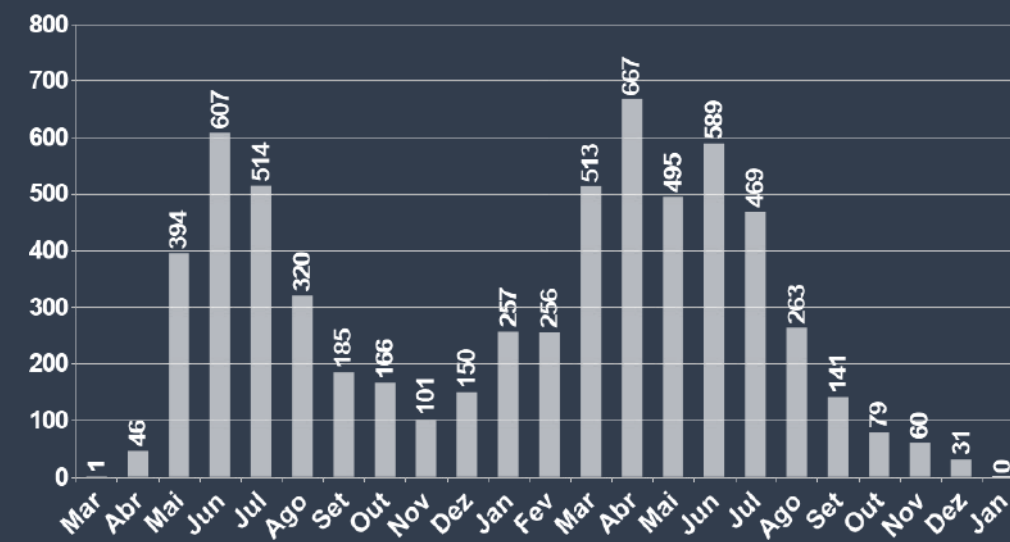
Óbitos Registrados Diariamente



Óbitos Registrados (Acumulado)



Óbitos Acumulados Por Mês





IGDEMA

A Covid-19 nos Municípios Alagoanos

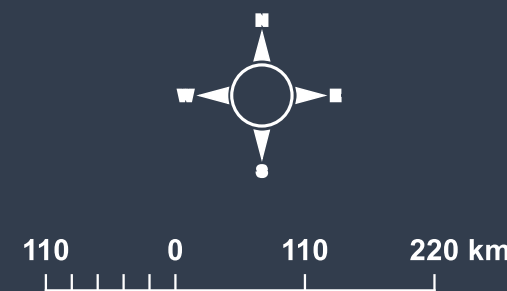
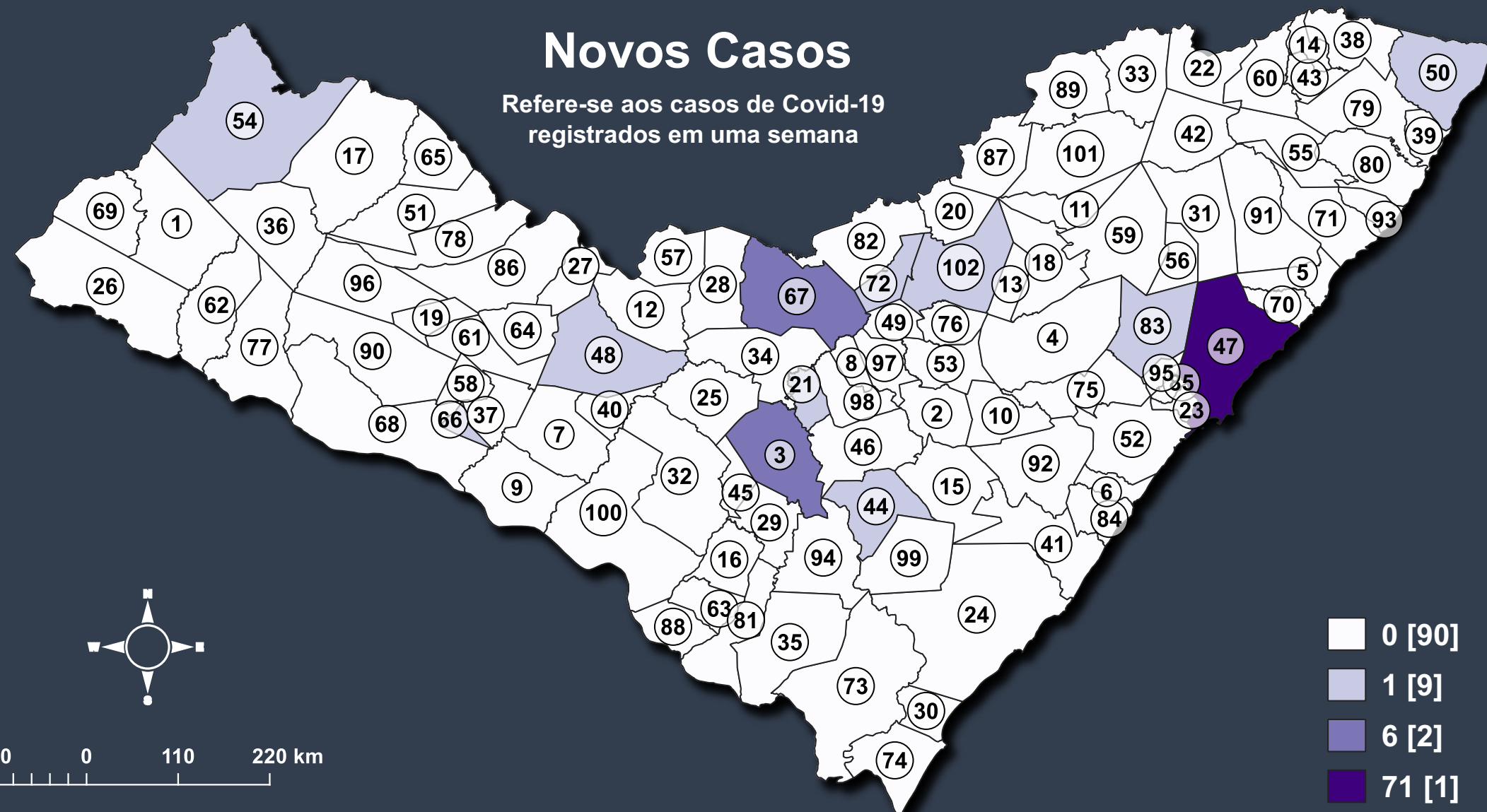
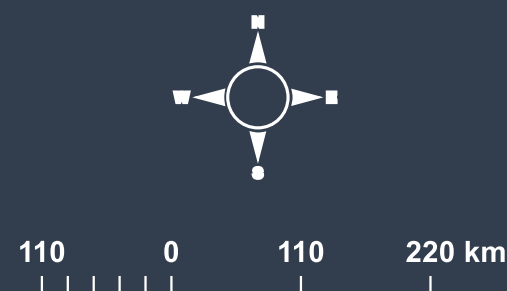
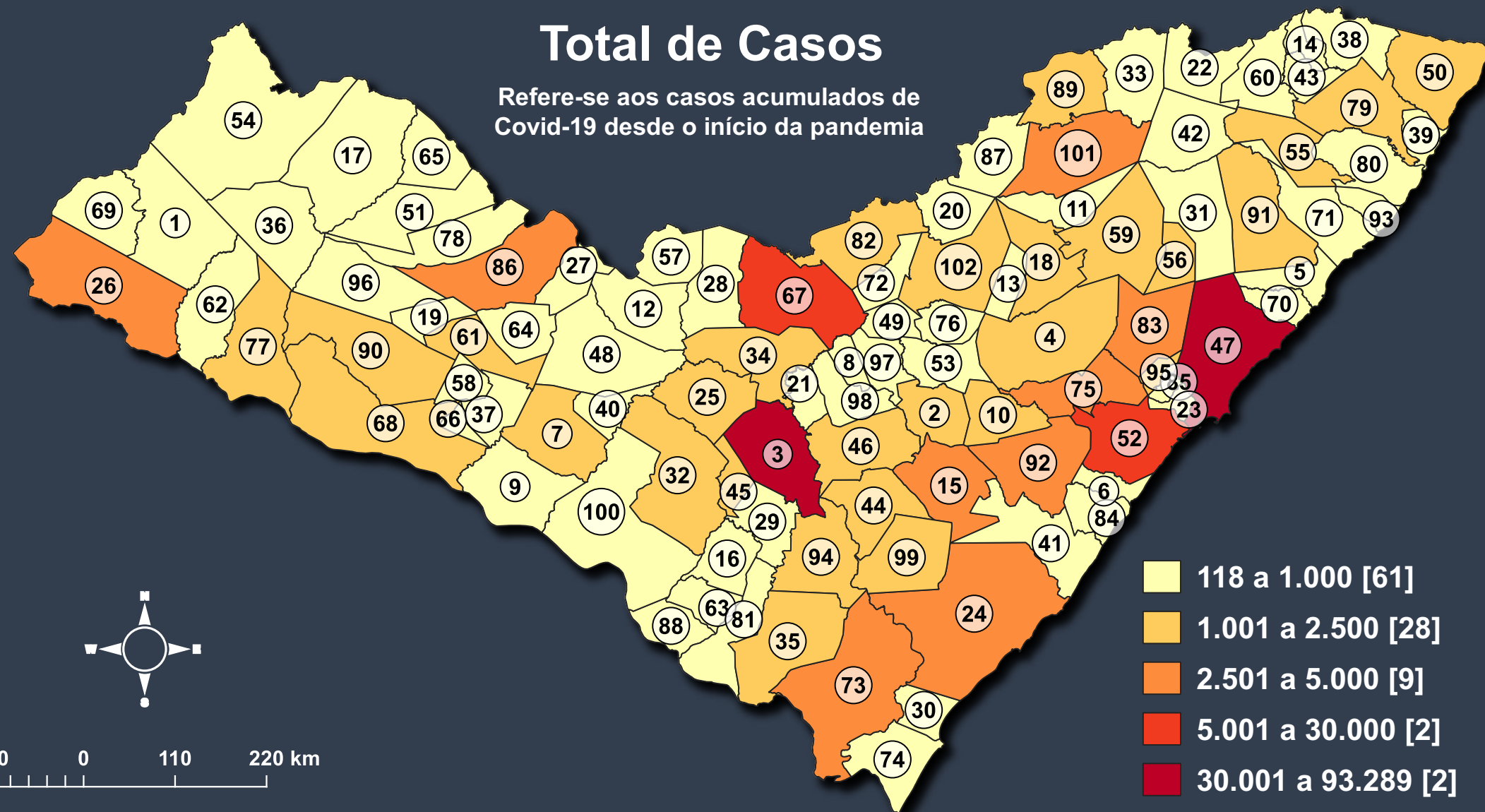
Dados de 01/01/2022

Fonte: Secretaria de Estado da Saúde



UFAL

Municípios		Casos Novos					
1	Água Branca	555	0	52	Marechal Deodoro	6717	0
2	Anadia	1525	0	53	Maribondo	558	0
3	Arapiraca	31235	6	54	Mata Grande	518	1
4	Atalaia	1258	0	55	Matriz de Camaragibe	1524	0
5	Barra de Santo Antônio	468	0	56	Messias	1208	0
6	Barra de São Miguel	650	0	57	Minador do Negrão	251	0
7	Batalha	1134	0	58	Monteirópolis	286	0
8	Belém	129	0	59	Murici	1046	0
9	Belo Monte	555	0	60	Novo Lino	239	0
10	Boca da Mata	1992	0	61	Olho d'Água das Flores	1736	0
11	Branquinha	744	0	62	Olho d'Água do Casado	142	0
12	Cacimbinhas	909	0	63	Olho d'Água Grande	211	0
13	Cajueiro	644	0	64	Olivença	469	0
14	Campestre	266	0	65	Ouro Branco	643	0
15	Campo Alegre	2821	0	66	Palestina	510	1
16	Campo Grande	553	0	67	Palmeira dos Índios	5393	3
17	Canapi	448	0	68	Pão de Açúcar	1239	0
18	Capela	1026	0	69	Pariconha	775	0
19	Carneiros	379	0	70	Paripueira	388	0
20	Chã Preta	379	0	71	Passo de Camaragibe	820	0
21	Coité do Nóia	576	1	72	Paulo Jacinto	427	1
22	Colônia Leopoldina	358	0	73	Penedo	4368	0
23	Coqueiro Seco	488	0	74	Piaçabuçu	949	0
24	Coruripe	4277	0	75	Pilar	4007	0
25	Craíbas	1414	0	76	Pindoba	147	0
26	Delmiro Gouveia	4179	0	77	Piranhas	1203	0
27	Dois Riachos	629	0	78	Poço das Trincheiras	558	0
28	Estrela de Alagoas	601	0	79	Porto Calvo	1223	0
29	Feira Grande	815	0	80	Porto de Pedras	386	0
30	Feliz Deserto	171	0	81	Porto Real do Colégio	611	0
31	Flexeiras	689	0	82	Quebrangulo	1147	0
32	Girau do Ponciano	1919	0	83	Rio Largo	3703	1
33	Ibateguara	633	0	84	Roteiro	364	0
34	Igaci	1447	0	85	Santa Luzia do Norte	509	0
35	Igreja Nova	1620	0	86	Santana do Ipanema	4953	0
36	Inhapi	477	0	87	Santana do Mundaú	770	0
37	Jacaré dos Homens	464	0	88	São Brás	393	0
38	Jacuípe	187	0	89	São José da Laje	1201	0
39	Japaratinga	452	0	90	São José da Tapera	1371	0
40	Jaramataia	118	0	91	São Luís do Quitunde	1362	0
41	Jequiá da Praia	632	0	92	São Miguel dos Campos	3875	0
42	Joaquim Gomes	732	0	93	São Miguel dos Milagres	337	0
43	Jundiá	161	0	94	São Sebastião	1942	0
44	Junqueiro	1161	1	95	Satuba	1150	0
45	Lagoa da Canoa	1353	0	96	Senador Rui Palmeira	419	0
46	Limoeiro de Anadia	1566	0	97	Tanque d'Arca	455	0
47	Maceió	93289	71	98	Taquarana	762	0
48	Major Isidoro	970	1	99	Teotônio Vilela	2254	0
49	Mar Vermelho	167	0	100	Traipu	651	0
50	Maragogi	1729	1	101	União dos Palmares	2715	0
51	Maravilha	402	0	102	Viçosa	1860	1





IGDEMA

A Covid-19 nos Municípios Alagoanos

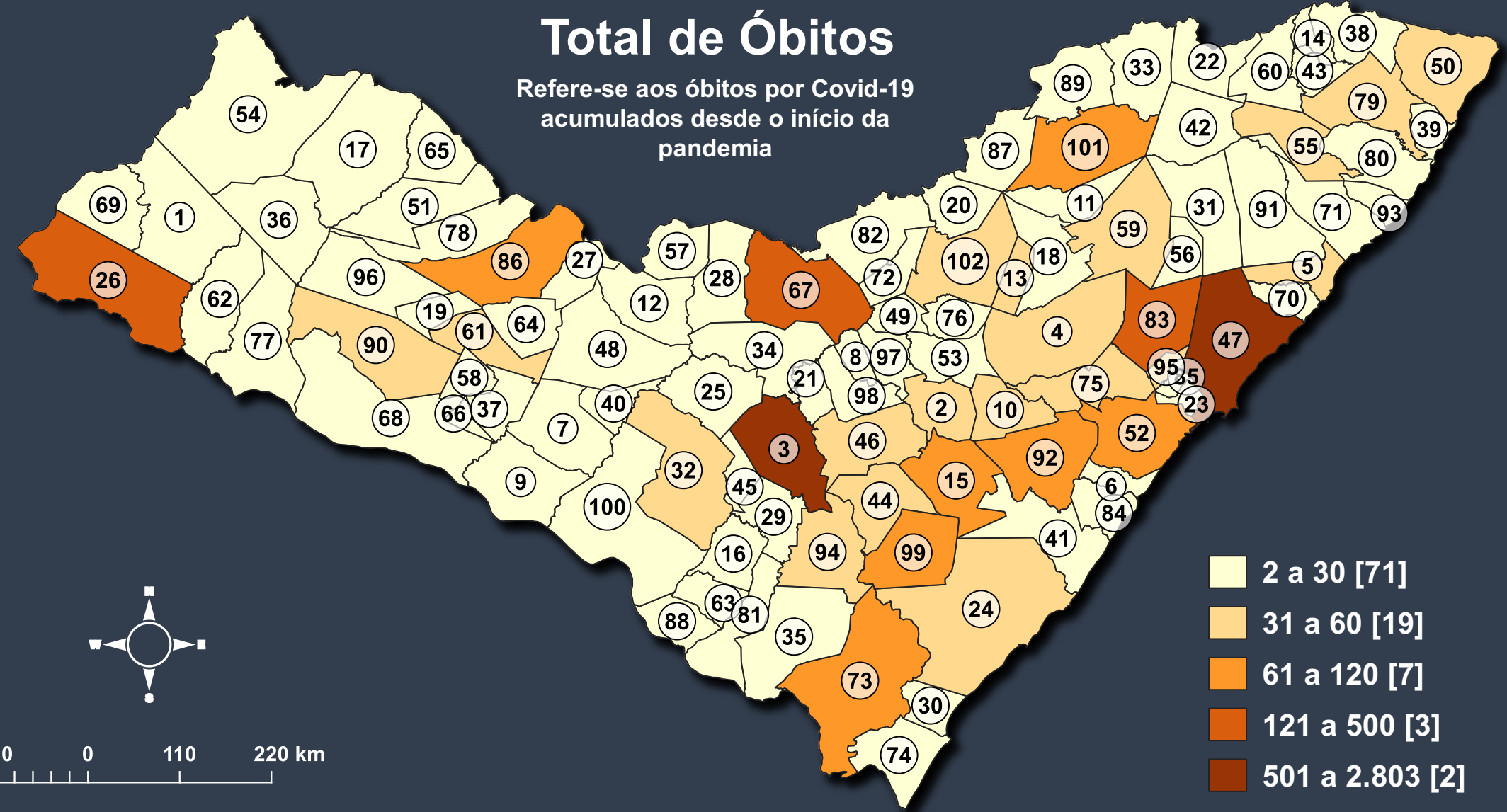
Dados de 01/01/2022

Fonte: Secretaria de Estado da Saúde



UFAL

Municípios	Óbitos Novos				
1 Água Branca	24	0	52 Marechal Deodoro	119	0
2 Anadia	34	0	53 Maribondo	18	0
3 Arapiraca	538	0	54 Mata Grande	21	0
4 Atalaia	54	0	55 Matriz de Camaragibe	44	0
5 Barra de Santo Antônio	33	0	56 Messias	29	0
6 Barra de São Miguel	8	0	57 Minador do Negrão	10	0
7 Batalha	20	0	58 Monteirópolis	14	0
8 Belém	8	0	59 Murici	49	0
9 Belo Monte	9	0	60 Novo Lino	13	0
10 Boca da Mata	46	0	61 Olho d'Água das Flores	40	0
11 Branquinha	14	0	62 Olho d'Água do Casado	6	0
12 Cacimbinhas	12	0	63 Olho d'Água Grande	9	0
13 Cajueiro	31	0	64 Olivença	17	0
14 Campestre	6	0	65 Ouro Branco	10	0
15 Campo Alegre	76	0	66 Palestina	4	0
16 Campo Grande	11	0	67 Palmeira dos Índios	158	0
17 Canapi	12	0	68 Pão de Açúcar	30	0
18 Capela	17	0	69 Pariconha	10	0
19 Carneiros	11	0	70 Paripueira	24	0
20 Chã Preta	11	0	71 Passo de Camaragibe	22	0
21 Coité do Nóia	21	0	72 Paulo Jacinto	14	0
22 Colônia Leopoldina	19	0	73 Penedo	85	0
23 Coqueiro Seco	9	0	74 Piaçabuçu	23	0
24 Coruripe	59	0	75 Pilar	60	0
25 Craíbas	29	0	76 Pindoba	2	0
26 Delmiro Gouveia	135	0	77 Piranhas	26	0
27 Dois Riachos	8	0	78 Poço das Trincheiras	11	0
28 Estrela de Alagoas	18	0	79 Porto Calvo	48	0
29 Feira Grande	20	0	80 Porto de Pedras	15	0
30 Feliz Deserto	5	0	81 Porto Real do Colégio	21	0
31 Flexeiras	20	0	82 Quebrangulo	15	0
32 Girau do Ponciano	50	0	83 Rio Largo	185	0
33 Ibateguara	19	0	84 Roteiro	14	0
34 Igaci	28	0	85 Santa Luzia do Norte	9	0
35 Igreja Nova	22	0	86 Santana do Ipanema	103	0
36 Inhapi	17	0	87 Santana do Mundaú	19	0
37 Jacaré dos Homens	5	0	88 São Brás	4	0
38 Jacuípe	4	0	89 São José da Laje	29	0
39 Japaratinga	15	0	90 São José da Tapera	41	0
40 Jaramataia	3	0	91 São Luís do Quitunde	27	0
41 Jequiá da Praia	11	0	92 São Miguel dos Campos	99	0
42 Joaquim Gomes	27	0	93 São Miguel dos Milagres	15	0
43 Jundiá	5	0	94 São Sebastião	38	0
44 Junqueiro	47	0	95 Satuba	38	0
45 Lagoa da Canoa	23	0	96 Senador Rui Palmeira	13	0
46 Limoeiro de Anadia	34	0	97 Tanque d'Arca	12	0
47 Maceió	2803	0	98 Taquarana	26	0
48 Major Isidoro	23	0	99 Teotônio Vilela	71	0
49 Mar Vermelho	3	0	100 Traipu	24	0
50 Maragogi	51	0	101 União dos Palmares	86	0
51 Maravilha	16	0	102 Viçosa	39	0





IGDEMA

A Covid-19 nos Municípios Alagoanos

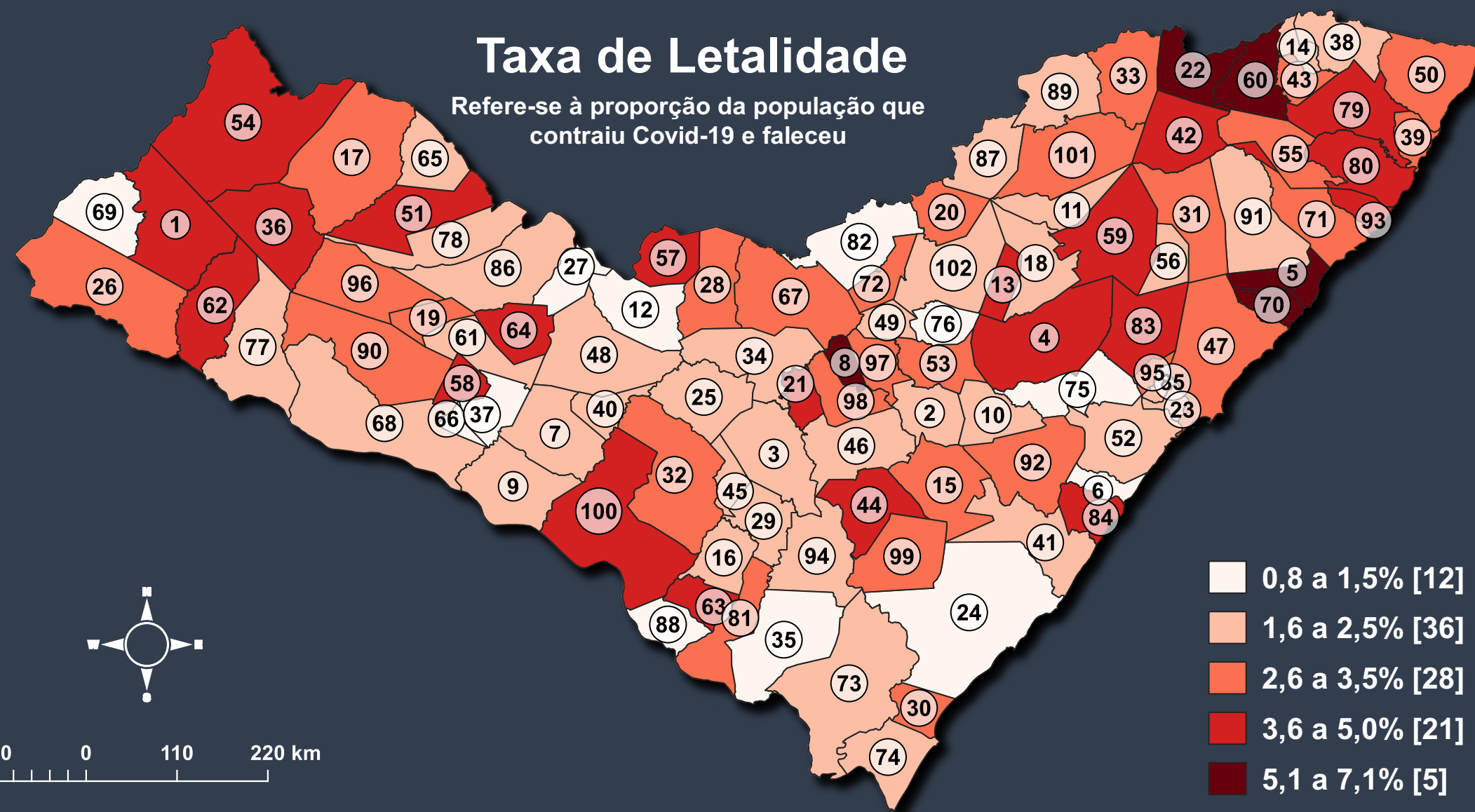
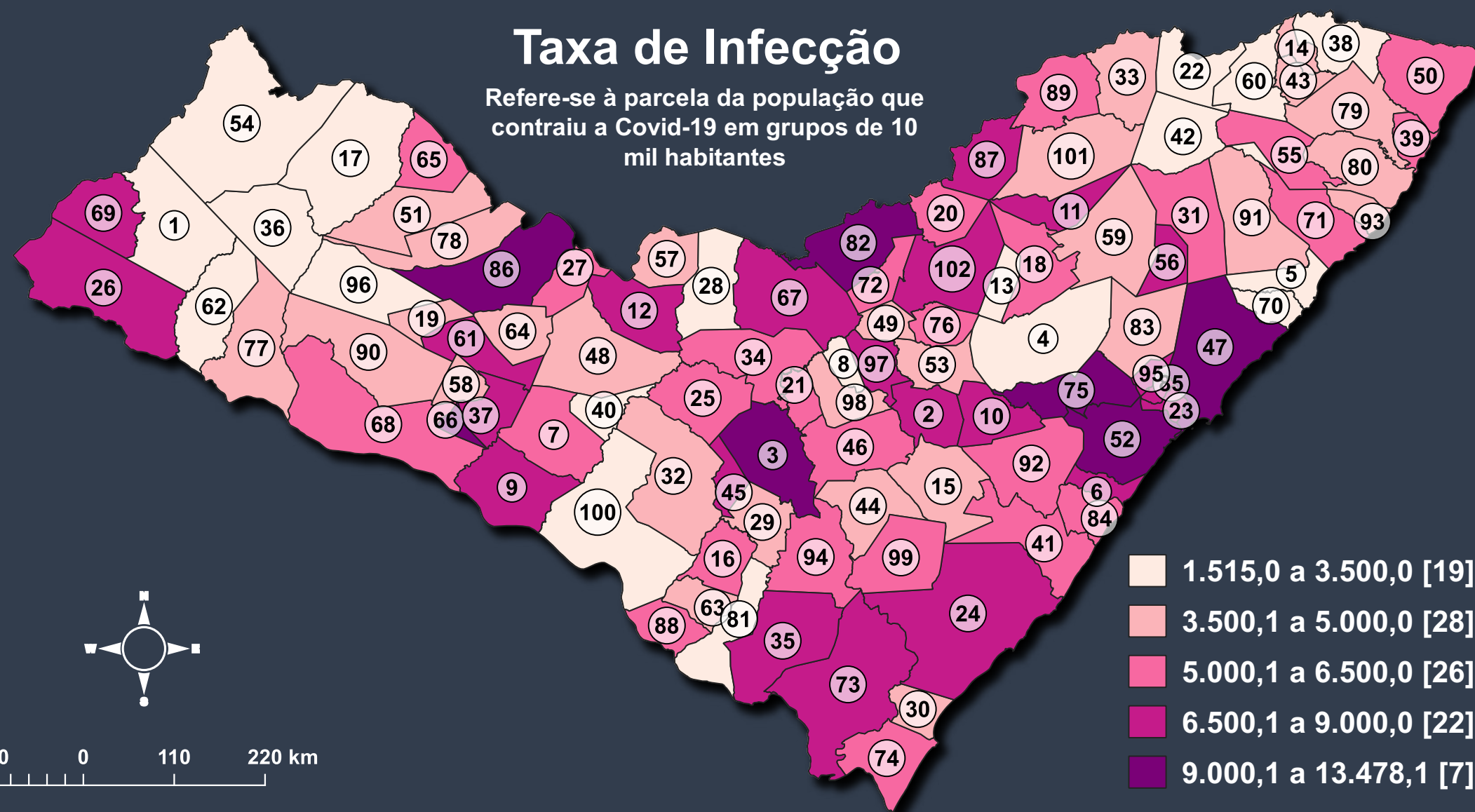
Dados de 01/01/2022



UFAL

Fonte: Secretaria de Estado da Saúde

Municípios	Infec. Letal. %				
1 Água Branca	2748.1	4.3	52 Marechal Deodoro	12941.9	1.8
2 Anadia	8691.9	2.2	53 Maribondo	4206.9	3.2
3 Arapiraca	13478.1	1.7	54 Mata Grande	2054.3	4.1
4 Atalaia	2666.1	4.3	55 Matriz de Camaragibe	6184.6	2.9
5 Barra de Santo Antônio	2937.5	7.1	56 Messias	6765.2	2.4
6 Barra de São Miguel	7810.6	1.2	57 Minador do Negrão	4710.1	4
7 Batalha	6219.8	1.8	58 Monteirópolis	3995	4.9
8 Belém	2969.6	6.2	59 Murici	3704.5	4.7
9 Belo Monte	8278.6	1.6	60 Novo Lino	1883.4	5.4
10 Boca da Mata	7301.8	2.3	61 Olho d'Água das Flores	8004.4	2.3
11 Branquinha	7089.8	1.9	62 Olho d'Água do Casado	1515	4.2
12 Cacimbinhas	8371.7	1.3	63 Olho d'Água Grande	4118.7	4.3
13 Cajueiro	3028.6	4.8	64 Olivença	4034.8	3.6
14 Campestre	3835.1	2.3	65 Ouro Branco	5593.2	1.6
15 Campo Alegre	4943.7	2.7	66 Palestina	10177.6	0.8
16 Campo Grande	5785.7	2	67 Palmeira dos Índios	7365.7	2.9
17 Canapi	2527.9	2.7	68 Pão de Açúcar	5078.1	2.4
18 Capela	6016.5	1.7	69 Pariconha	7357.8	1.3
19 Carneiros	4173.5	2.9	70 Paripueira	2944.7	6.2
20 Chã Preta	5184	2.9	71 Passo de Camaragibe	5378.8	2.7
21 Coité do Nóia	5386.7	3.6	72 Paulo Jacinto	5645.2	3.3
22 Colônia Leopoldina	1649.9	5.3	73 Penedo	6859	1.9
23 Coqueiro Seco	8349	1.8	74 Piaçabuçu	5323.4	2.4
24 Coruripe	7512.3	1.4	75 Pilar	11412.4	1.5
25 Craíbas	5838.4	2.1	76 Pindoba	5055	1.4
26 Delmiro Gouveia	8034.1	3.2	77 Piranhas	4804.5	2.2
27 Dois Riachos	5679.5	1.3	78 Poço das Trincheiras	3878.8	2
28 Estrela de Alagoas	3301.3	3	79 Porto Calvo	4502.1	3.9
29 Feira Grande	3676.8	2.5	80 Porto de Pedras	4957.6	3.9
30 Feliz Deserto	3597	2.9	81 Porto Real do Colégio	3045	3.4
31 Flexeiras	5387	2.9	82 Quebrangulo	10155.8	1.3
32 Girau do Ponciano	4690	2.6	83 Rio Largo	4929.4	5
33 Ibateguara	4053.5	3	84 Roteiro	5462.2	3.8
34 Igaci	5645.5	1.9	85 Santa Luzia do Norte	6976.4	1.8
35 Igreja Nova	6612.5	1.4	86 Santana do Ipanema	10393.7	2.1
36 Inhapi	2594.5	3.6	87 Santana do Mundaú	7169.5	2.5
37 Jacaré dos Homens	8833	1.1	88 São Brás	5645.7	1
38 Jacuípe	2663.4	2.1	89 São José da Laje	5019.4	2.4
39 Japaratinga	5406.1	3.3	90 São José da Tapera	4249.8	3
40 Jaramataia	2045.1	2.5	91 São Luís do Quitunde	3941.5	2
41 Jequiá da Praia	5457.7	1.7	92 São Miguel dos Campos	6326.4	2.6
42 Joaquim Gomes	3050.9	3.7	93 São Miguel dos Milagres	4238.5	4.5
43 Jundiá	3874.8	3.1	94 São Sebastião	5686.3	2
44 Junqueiro	4695.3	4	95 Satuba	8316.5	3.3
45 Lagoa da Canoa	7579	1.7	96 Senador Rui Palmeira	3020.9	3.1
46 Limoeiro de Anadia	5468.8	2.2	97 Tanque d'Arca	7384	2.6
47 Maceió	9155.4	3	98 Taquarana	3813.8	3.4
48 Major Isidoro	4898	2.4	99 Teotônio Vilela	5103.1	3.1
49 Mar Vermelho	4752.4	1.8	100 Traipu	2348.9	3.7
50 Maragogi	5286.8	2.9	101 União dos Palmares	4138	3.2
51 Maravilha	4387.2	4	102 Viçosa	7228.1	2.1





IGDEMA

A Covid-19 nos Municípios Alagoanos

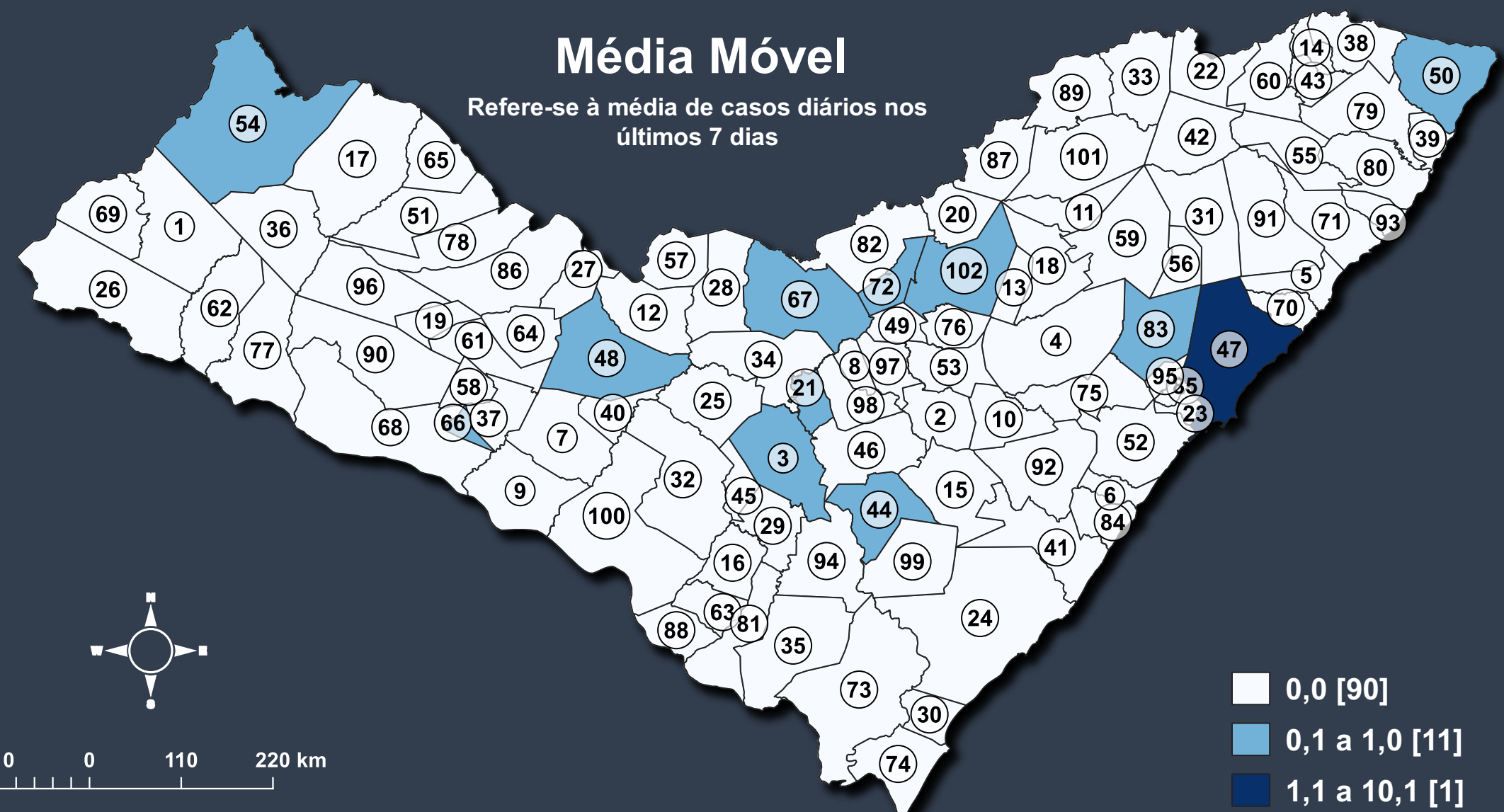
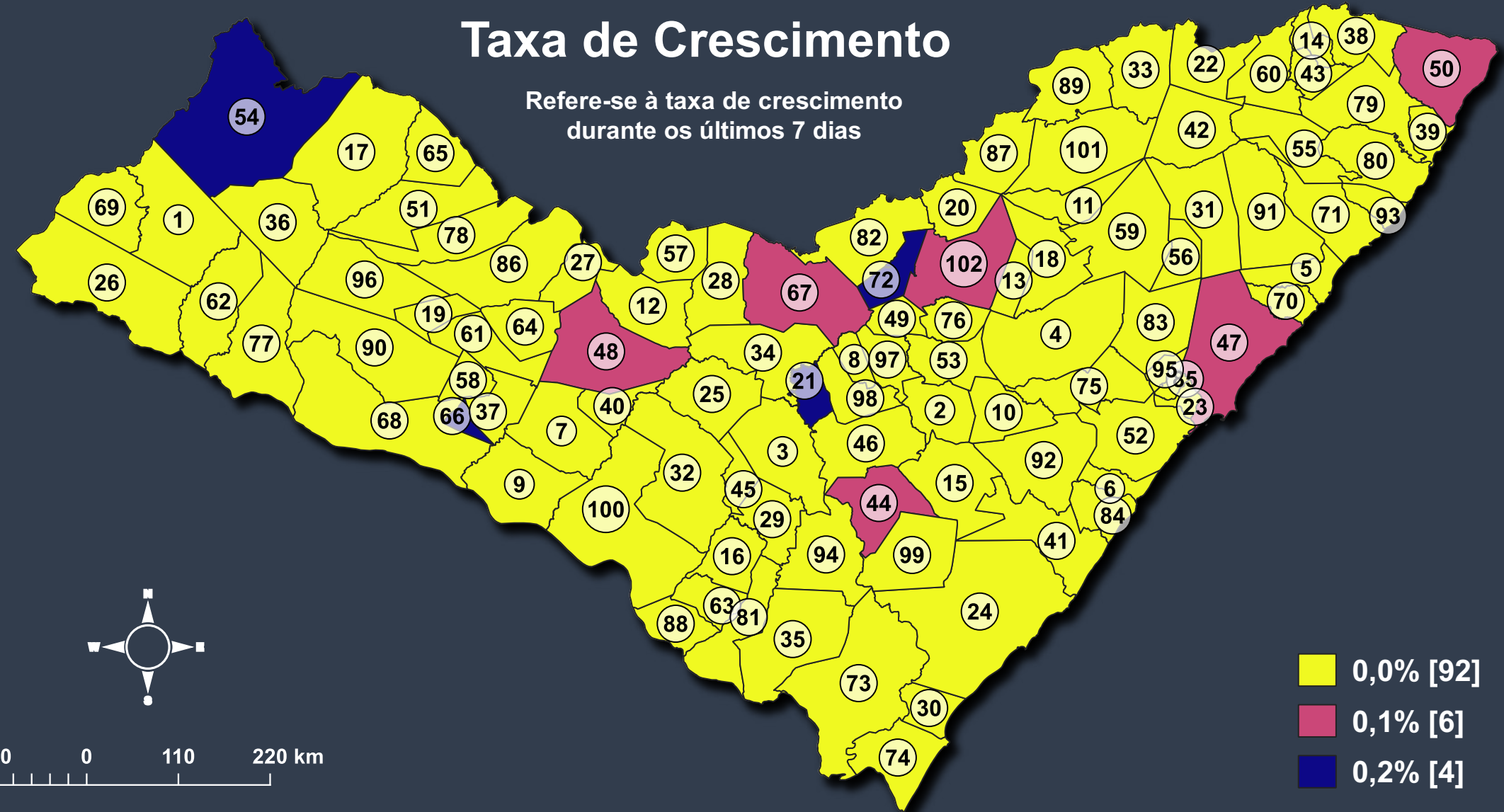
Dados de 01/01/2022

Fonte: Secretaria de Estado da Saúde



UFAL

Municípios	Cresc.%	Média			
1 Água Branca	0	0	52 Marechal Deodoro	0	0
2 Anadia	0	0	53 Maribondo	0	0
3 Arapiraca	0	0.9	54 Mata Grande	0.2	0.1
4 Atalaia	0	0	55 Matriz de Camaragibe	0	0
5 Barra de Santo Antônio	0	0	56 Messias	0	0
6 Barra de São Miguel	0	0	57 Minador do Negrão	0	0
7 Batalha	0	0	58 Monteirópolis	0	0
8 Belém	0	0	59 Murici	0	0
9 Belo Monte	0	0	60 Novo Lino	0	0
10 Boca da Mata	0	0	61 Olho d'Água das Flores	0	0
11 Branquinha	0	0	62 Olho d'Água do Casado	0	0
12 Cacimbinhas	0	0	63 Olho d'Água Grande	0	0
13 Cajueiro	0	0	64 Olivença	0	0
14 Campestre	0	0	65 Ouro Branco	0	0
15 Campo Alegre	0	0	66 Palestina	0.2	0.1
16 Campo Grande	0	0	67 Palmeira dos Índios	0.1	0.4
17 Canapi	0	0	68 Pão de Açúcar	0	0
18 Capela	0	0	69 Pariconha	0	0
19 Carneiros	0	0	70 Paripueira	0	0
20 Chã Preta	0	0	71 Passo de Camaragibe	0	0
21 Coité do Nóia	0.2	0.1	72 Paulo Jacinto	0.2	0.1
22 Colônia Leopoldina	0	0	73 Penedo	0	0
23 Coqueiro Seco	0	0	74 Piaçabuçu	0	0
24 Coruripe	0	0	75 Pilar	0	0
25 Craíbas	0	0	76 Pindoba	0	0
26 Delmiro Gouveia	0	0	77 Piranhas	0	0
27 Dois Riachos	0	0	78 Poço das Trincheiras	0	0
28 Estrela de Alagoas	0	0	79 Porto Calvo	0	0
29 Feira Grande	0	0	80 Porto de Pedras	0	0
30 Feliz Deserto	0	0	81 Porto Real do Colégio	0	0
31 Flexeiras	0	0	82 Quebrangulo	0	0
32 Girau do Ponciano	0	0	83 Rio Largo	0	0.1
33 Ibateguara	0	0	84 Roteiro	0	0
34 Igaci	0	0	85 Santa Luzia do Norte	0	0
35 Igreja Nova	0	0	86 Santana do Ipanema	0	0
36 Inhapi	0	0	87 Santana do Mundaú	0	0
37 Jacaré dos Homens	0	0	88 São Brás	0	0
38 Jacuípe	0	0	89 São José da Laje	0	0
39 Japaratinga	0	0	90 São José da Tapera	0	0
40 Jaramataia	0	0	91 São Luís do Quitunde	0	0
41 Jequiá da Praia	0	0	92 São Miguel dos Campos	0	0
42 Joaquim Gomes	0	0	93 São Miguel dos Milagres	0	0
43 Jundiá	0	0	94 São Sebastião	0	0
44 Junqueiro	0.1	0.1	95 Satuba	0	0
45 Lagoa da Canoa	0	0	96 Senador Rui Palmeira	0	0
46 Limoeiro de Anadia	0	0	97 Tanque d'Arca	0	0
47 Maceió	0.1	10.1	98 Taquarana	0	0
48 Major Isidoro	0.1	0.1	99 Teotônio Vilela	0	0
49 Mar Vermelho	0	0	100 Traipu	0	0
50 Maragogi	0.1	0.1	101 União dos Palmares	0	0
51 Maravilha	0	0	102 Viçosa	0.1	0.1





IGDEMA

A Covid-19 nos Municípios Alagoanos

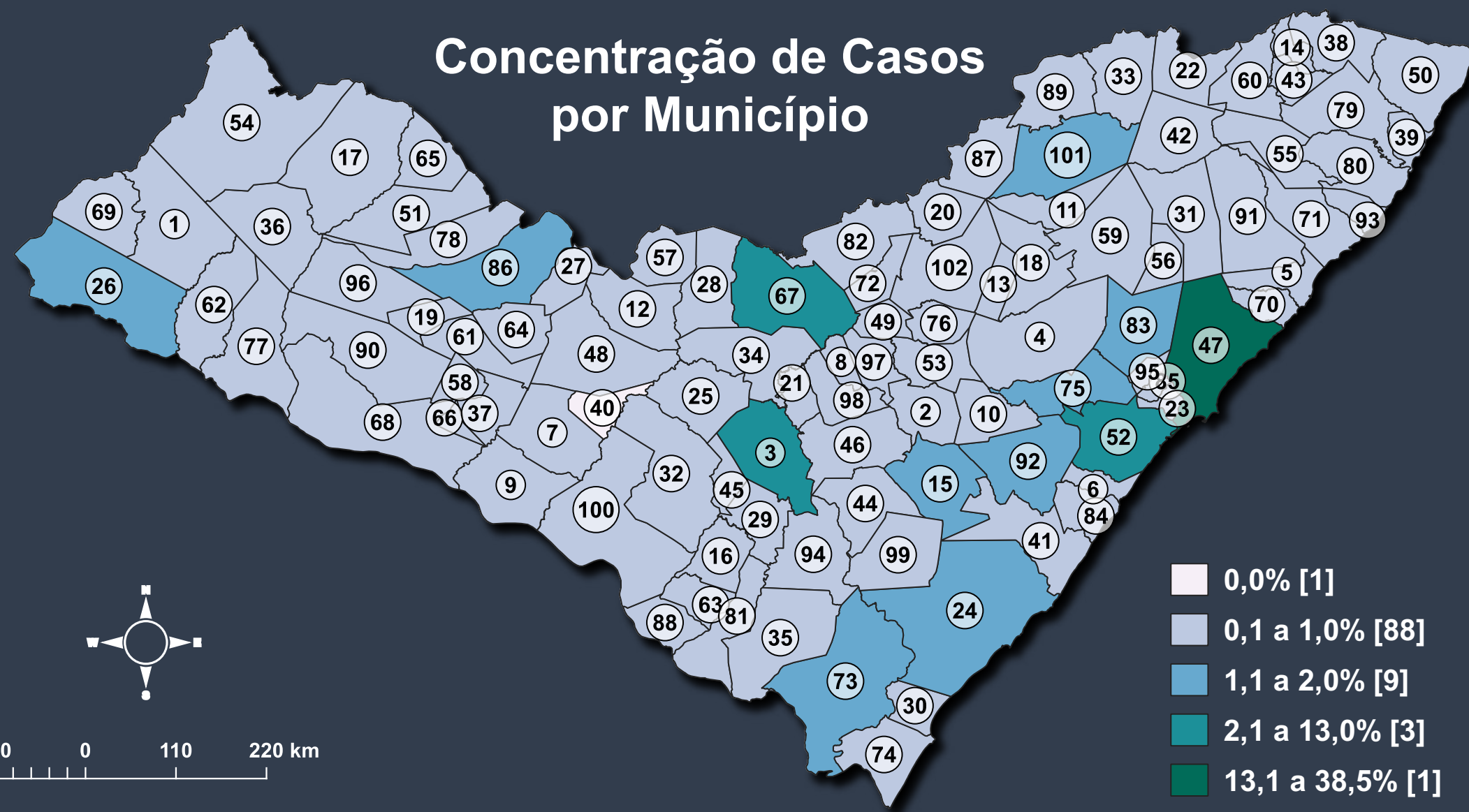
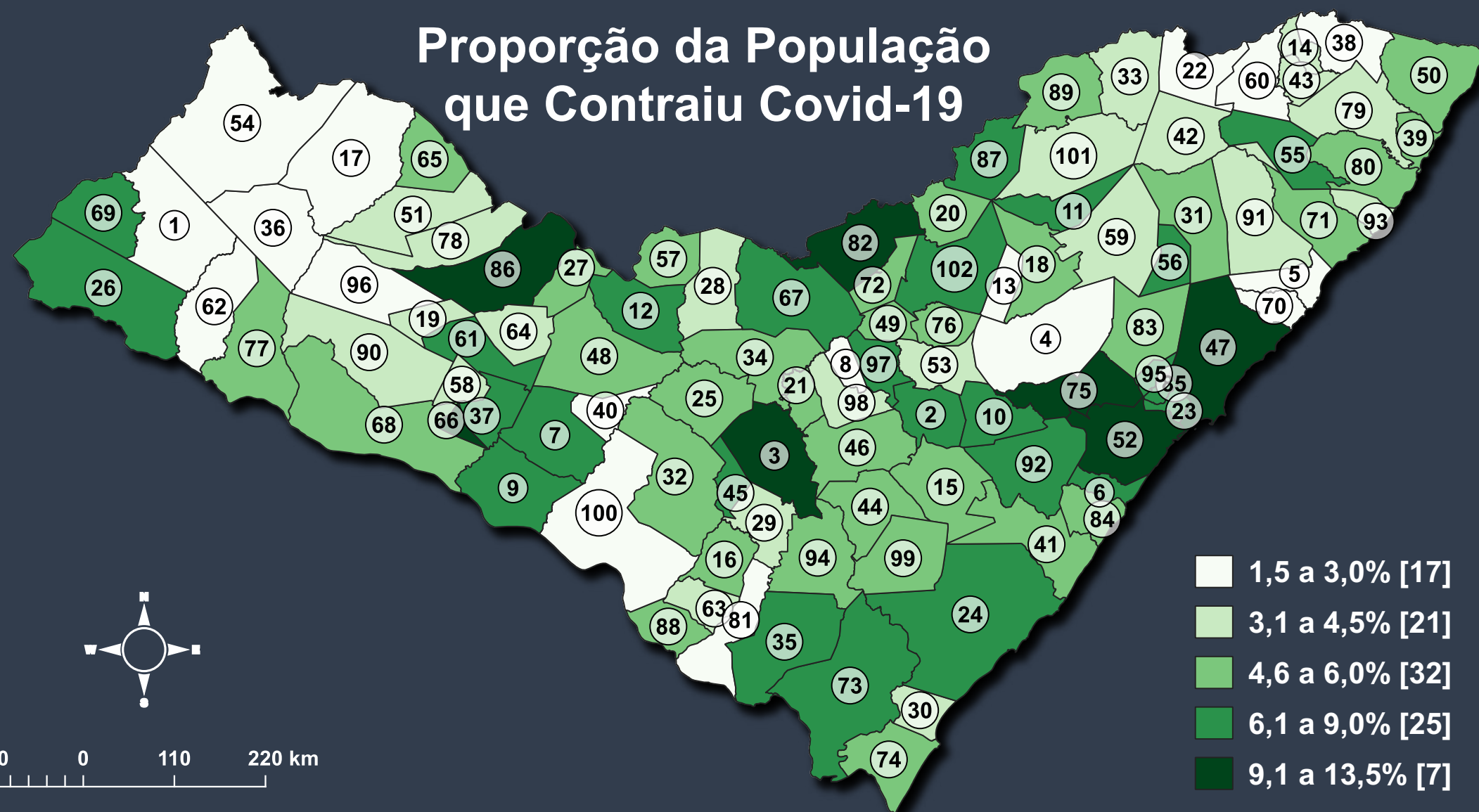
Dados de 01/01/2022

Fonte: Secretaria de Estado da Saúde



UFAL

Municípios	Prop.%	Conc.%			
1 Água Branca	2.7	0.2	52 Marechal Deodoro	12.9	2.8
2 Anadia	8.7	0.6	53 Maribondo	4.2	0.2
3 Arapiraca	13.5	12.9	54 Mata Grande	2.1	0.2
4 Atalaia	2.7	0.5	55 Matriz de Camaragibe	6.2	0.6
5 Barra de Santo Antônio	2.9	0.2	56 Messias	6.8	0.5
6 Barra de São Miguel	7.8	0.3	57 Minador do Negrão	4.7	0.1
7 Batalha	6.2	0.5	58 Monteirópolis	4	0.1
8 Belém	3	0.1	59 Murici	3.7	0.4
9 Belo Monte	8.3	0.2	60 Novo Lino	1.9	0.1
10 Boca da Mata	7.3	0.8	61 Olho d'Água das Flores	8	0.7
11 Branquinha	7.1	0.3	62 Olho d'Água do Casado	1.5	0.1
12 Cacimbinhas	8.4	0.4	63 Olho d'Água Grande	4.1	0.1
13 Cajueiro	3	0.3	64 Olivença	4	0.2
14 Campestre	3.8	0.1	65 Ouro Branco	5.6	0.3
15 Campo Alegre	4.9	1.2	66 Palestina	10.2	0.2
16 Campo Grande	5.8	0.2	67 Palmeira dos Índios	7.4	2.2
17 Canapi	2.5	0.2	68 Pão de Açúcar	5.1	0.5
18 Capela	6	0.4	69 Pariconha	7.4	0.3
19 Carneiros	4.2	0.2	70 Paripueira	2.9	0.2
20 Chã Preta	5.2	0.2	71 Passo de Camaragibe	5.4	0.3
21 Coité do Nóia	5.4	0.2	72 Paulo Jacinto	5.6	0.2
22 Colônia Leopoldina	1.6	0.1	73 Penedo	6.9	1.8
23 Coqueiro Seco	8.3	0.2	74 Piaçabuçu	5.3	0.4
24 Coruripe	7.5	1.8	75 Pilar	11.4	1.7
25 Craíbas	5.8	0.6	76 Pindoba	5.1	0.1
26 Delmiro Gouveia	8	1.7	77 Piranhas	4.8	0.5
27 Dois Riachos	5.7	0.3	78 Poço das Trincheiras	3.9	0.2
28 Estrela de Alagoas	3.3	0.2	79 Porto Calvo	4.5	0.5
29 Feira Grande	3.7	0.3	80 Porto de Pedras	5	0.2
30 Feliz Deserto	3.6	0.1	81 Porto Real do Colégio	3	0.3
31 Flexeiras	5.4	0.3	82 Quebrangulo	10.2	0.5
32 Girau do Ponciano	4.7	0.8	83 Rio Largo	4.9	1.5
33 Ibateguara	4.1	0.3	84 Roteiro	5.5	0.2
34 Igaci	5.6	0.6	85 Santa Luzia do Norte	7	0.2
35 Igreja Nova	6.6	0.7	86 Santana do Ipanema	10.4	2
36 Inhapi	2.6	0.2	87 Santana do Mundaú	7.2	0.3
37 Jacaré dos Homens	8.8	0.2	88 São Brás	5.6	0.2
38 Jacuípe	2.7	0.1	89 São José da Laje	5	0.5
39 Japaratinga	5.4	0.2	90 São José da Tapera	4.2	0.6
40 Jaramataia	2	0	91 São Luís do Quitunde	3.9	0.6
41 Jequiá da Praia	5.5	0.3	92 São Miguel dos Campos	6.3	1.6
42 Joaquim Gomes	3.1	0.3	93 São Miguel dos Milagres	4.2	0.1
43 Jundiá	3.9	0.1	94 São Sebastião	5.7	0.8
44 Junqueiro	4.7	0.5	95 Satuba	8.3	0.5
45 Lagoa da Canoa	7.6	0.6	96 Senador Rui Palmeira	3	0.2
46 Limoeiro de Anadia	5.5	0.6	97 Tanque d'Arca	7.4	0.2
47 Maceió	9.2	38.5	98 Taquarana	3.8	0.3
48 Major Isidoro	4.9	0.4	99 Teotônio Vilela	5.1	0.9
49 Mar Vermelho	4.8	0.1	100 Traipu	2.3	0.3
50 Maragogi	5.3	0.7	101 União dos Palmares	4.1	1.1
51 Maravilha	4.4	0.2	102 Viçosa	7.2	0.8



A Covid-19 nos Municípios Alagoanos

Dados de 01/01/2022

Fonte: Secretaria de Estado da Saúde

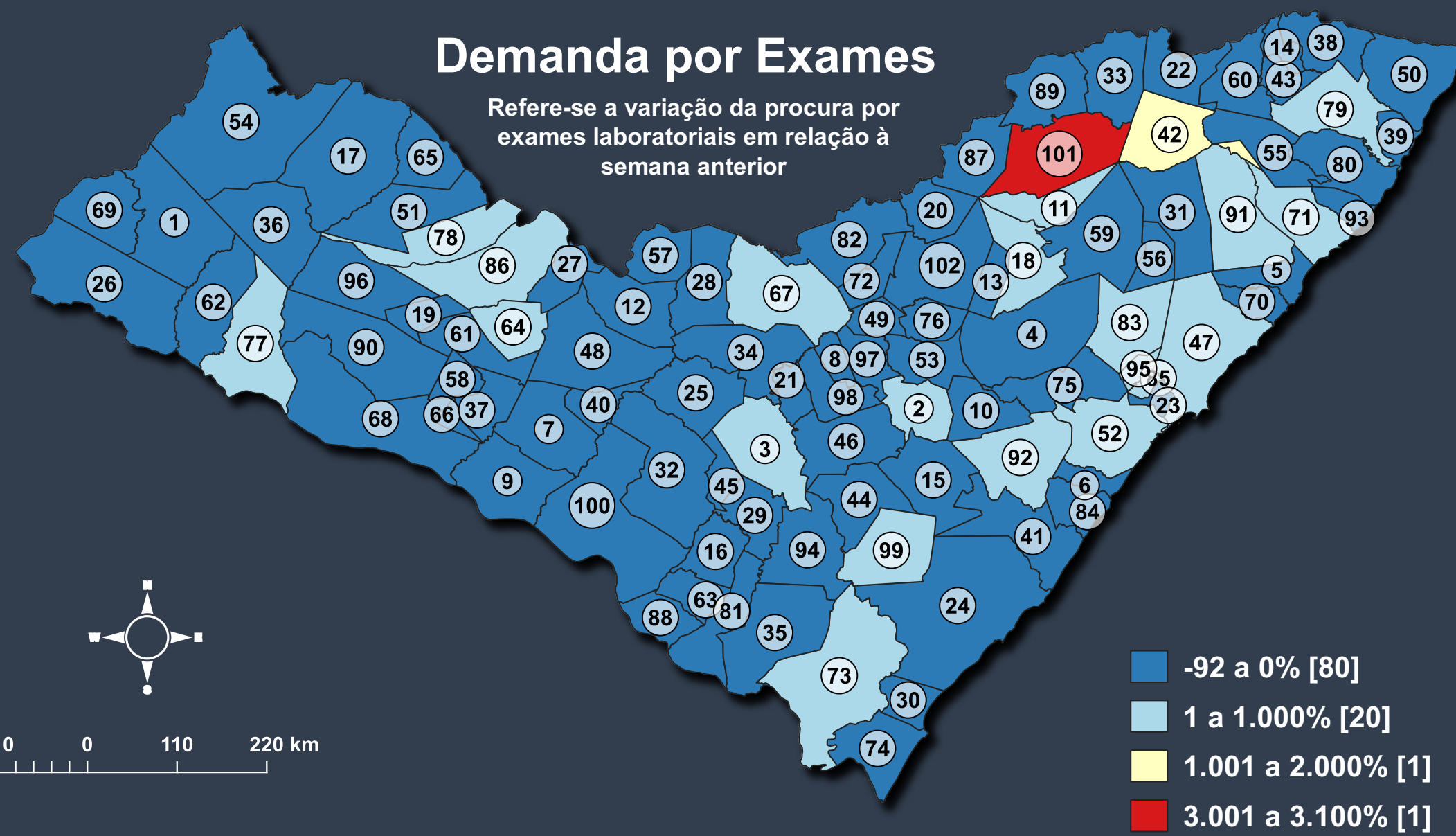
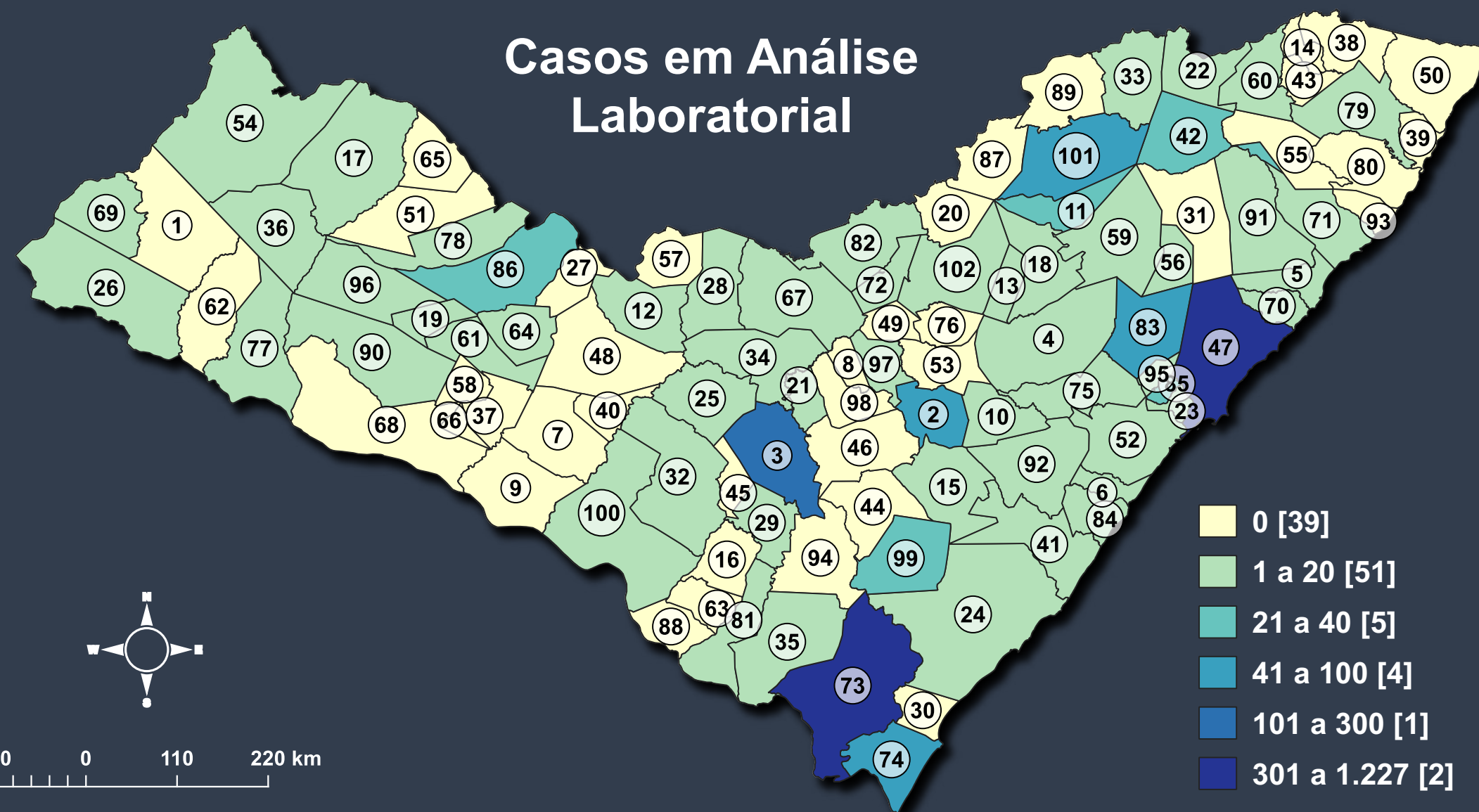


IGDEMA



UFAL

Municípios		Análise Dema. %					
1	Água Branca	0	0	52	Marechal Deodoro	17	112.5
2	Anadia	44	131.6	53	Maribondo	0	0
3	Arapiraca	273	150.5	54	Mata Grande	3	0
4	Atalaia	1	0	55	Matriz de Camaragibe	0	0
5	Barra de Santo Antônio	1	0	56	Messias	1	0
6	Barra de São Miguel	5	-58.3	57	Minador do Negrão	0	0
7	Batalha	0	0	58	Monteirópolis	0	0
8	Belém	0	0	59	Murici	4	-66.7
9	Belo Monte	0	0	60	Novo Lino	1	0
10	Boca da Mata	12	0	61	Olho d'Água das Flores	1	0
11	Branquinha	26	766.7	62	Olho d'Água do Casado	0	0
12	Cacimbinhas	1	0	63	Olho d'Água Grande	0	0
13	Cajueiro	1	0	64	Olivença	4	33.3
14	Campestre	0	0	65	Ouro Branco	0	0
15	Campo Alegre	1	-92.3	66	Palestina	0	0
16	Campo Grande	0	0	67	Palmeira dos Índios	20	900
17	Canapi	1	0	68	Pão de Açúcar	0	0
18	Capela	4	100	69	Pariconha	1	0
19	Carneiros	6	0	70	Paripueira	2	0
20	Chã Preta	0	0	71	Passo de Camaragibe	3	200
21	Coité do Nóia	7	0	72	Paulo Jacinto	3	0
22	Colônia Leopoldina	1	0	73	Penedo	326	302.5
23	Coqueiro Seco	18	0	74	Piaçabuçu	95	-5.9
24	Coruripe	2	0	75	Pilar	4	0
25	Craíbas	1	0	76	Pindoba	0	0
26	Delmiro Gouveia	1	0	77	Piranhas	2	100
27	Dois Riachos	0	0	78	Poço das Trincheiras	7	600
28	Estrela de Alagoas	1	0	79	Porto Calvo	3	50
29	Feira Grande	3	0	80	Porto de Pedras	0	0
30	Feliz Deserto	0	0	81	Porto Real do Colégio	6	0
31	Flexeiras	0	0	82	Quebrangulo	1	-75
32	Girau do Ponciano	1	0	83	Rio Largo	100	525
33	Ibateguara	1	0	84	Roteiro	2	0
34	Igaci	3	0	85	Santa Luzia do Norte	31	181.8
35	Igreja Nova	4	0	86	Santana do Ipanema	30	76.5
36	Inhapi	1	-50	87	Santana do Mundaú	0	0
37	Jacaré dos Homens	0	0	88	São Brás	0	0
38	Jacuípe	0	0	89	São José da Laje	0	0
39	Japaratinga	0	0	90	São José da Tapera	1	0
40	Jaramataia	0	0	91	São Luís do Quitunde	2	100
41	Jequiá da Praia	1	0	92	São Miguel dos Campos	13	62.5
42	Joaquim Gomes	30	1400	93	São Miguel dos Milagres	0	0
43	Jundiá	0	0	94	São Sebastião	0	0
44	Junqueiro	0	0	95	Satuba	4	100
45	Lagoa da Canoa	0	0	96	Senador Rui Palmeira	1	0
46	Limoeiro de Anadia	0	0	97	Tanque d'Arca	2	0
47	Maceió	1227	127.2	98	Taquarana	0	0
48	Major Isidoro	0	0	99	Teotônio Vilela	21	200
49	Mar Vermelho	0	0	100	Traipu	1	0
50	Maragogi	0	0	101	União dos Palmares	96	3100
51	Maravilha	0	0	102	Viçosa	3	0





IGDEMA

A Covid-19 nos Municípios Alagoanos

Dados de 01/01/2022

Fonte: Secretaria de Estado da Saúde



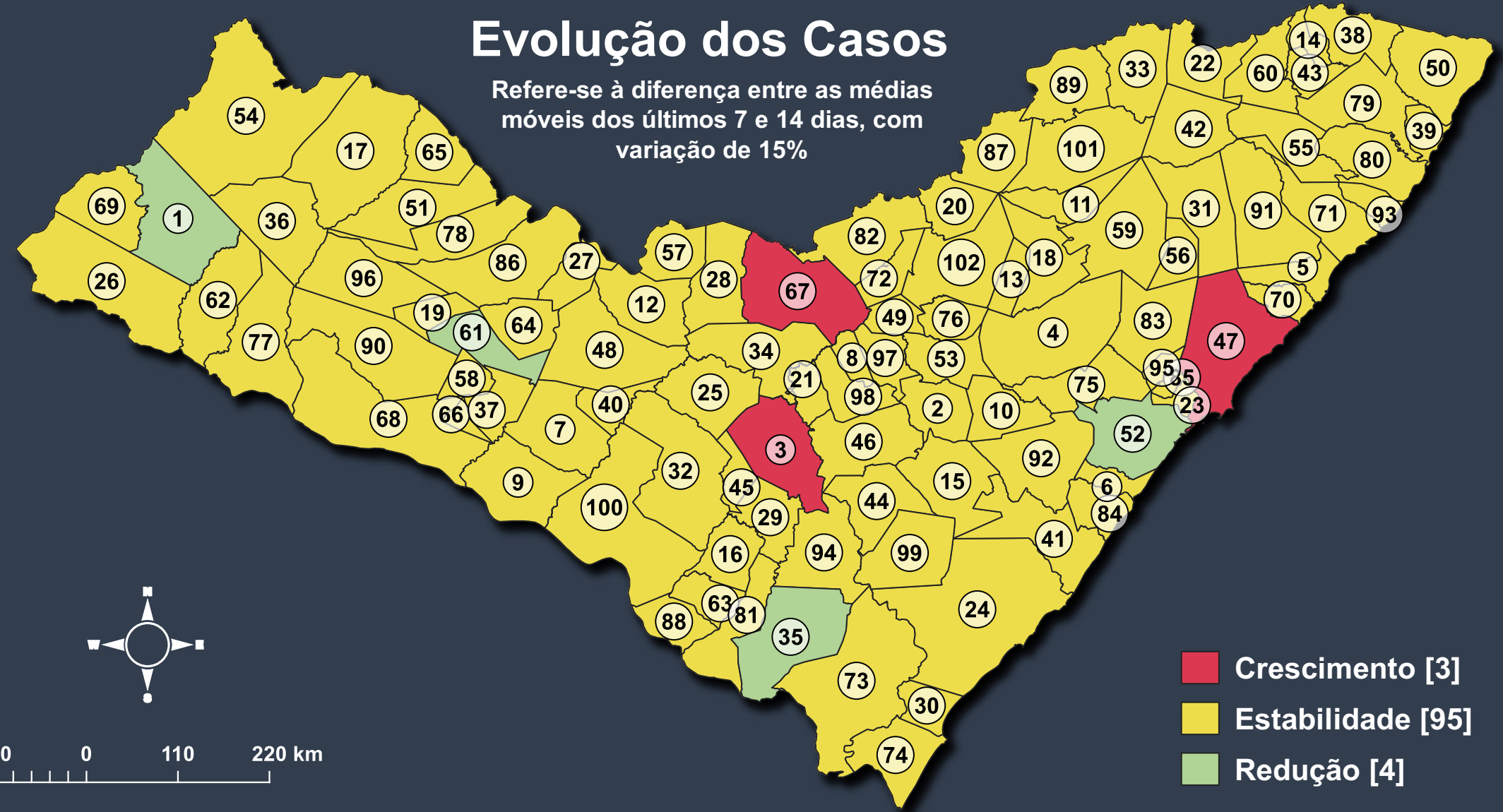
UFAL

Municípios

- | | | | |
|----|------------------------|-----|-------------------------|
| 1 | Água Branca | 52 | Marechal Deodoro |
| 2 | Anadia | 53 | Maribondo |
| 3 | Arapiraca | 54 | Mata Grande |
| 4 | Atalaia | 55 | Matriz de Camaragibe |
| 5 | Barra de Santo Antônio | 56 | Messias |
| 6 | Barra de São Miguel | 57 | Minador do Negrão |
| 7 | Batalha | 58 | Monteirópolis |
| 8 | Belém | 59 | Murici |
| 9 | Belo Monte | 60 | Novo Lino |
| 10 | Boca da Mata | 61 | Olho d'Água das Flores |
| 11 | Branquinha | 62 | Olho d'Água do Casado |
| 12 | Cacimbinhas | 63 | Olho d'Água Grande |
| 13 | Cajueiro | 64 | Olivença |
| 14 | Campestre | 65 | Ouro Branco |
| 15 | Campo Alegre | 66 | Palestina |
| 16 | Campo Grande | 67 | Palmeira dos Índios |
| 17 | Canapi | 68 | Pão de Açúcar |
| 18 | Capela | 69 | Pariconha |
| 19 | Carneiros | 70 | Paripueira |
| 20 | Chã Preta | 71 | Passo de Camaragibe |
| 21 | Coité do Nóia | 72 | Paulo Jacinto |
| 22 | Colônia Leopoldina | 73 | Penedo |
| 23 | Coqueiro Seco | 74 | Piaçabuçu |
| 24 | Coruripe | 75 | Pilar |
| 25 | Craíbas | 76 | Pindoba |
| 26 | Delmiro Gouveia | 77 | Piranhas |
| 27 | Dois Riachos | 78 | Poço das Trincheiras |
| 28 | Estrela de Alagoas | 79 | Porto Calvo |
| 29 | Feira Grande | 80 | Porto de Pedras |
| 30 | Feliz Deserto | 81 | Porto Real do Colégio |
| 31 | Flexeiras | 82 | Quebrangulo |
| 32 | Girau do Ponciano | 83 | Rio Largo |
| 33 | Ibateguara | 84 | Roteiro |
| 34 | Igaci | 85 | Santa Luzia do Norte |
| 35 | Igreja Nova | 86 | Santana do Ipanema |
| 36 | Inhapi | 87 | Santana do Mundaú |
| 37 | Jacaré dos Homens | 88 | São Brás |
| 38 | Jacuípe | 89 | São José da Laje |
| 39 | Japaratinga | 90 | São José da Tapera |
| 40 | Jaramataia | 91 | São Luís do Quitunde |
| 41 | Jequiá da Praia | 92 | São Miguel dos Campos |
| 42 | Joaquim Gomes | 93 | São Miguel dos Milagres |
| 43 | Jundiá | 94 | São Sebastião |
| 44 | Junqueiro | 95 | Satuba |
| 45 | Lagoa da Canoa | 96 | Senador Rui Palmeira |
| 46 | Limoeiro de Anadia | 97 | Tanque d'Arca |
| 47 | Maceió | 98 | Taquarana |
| 48 | Major Isidoro | 99 | Teotônio Vilela |
| 49 | Mar Vermelho | 100 | Traipu |
| 50 | Maragogi | 101 | União dos Palmares |
| 51 | Maravilha | 102 | Viçosa |

Evolução dos Casos

Refere-se à diferença entre as médias móveis dos últimos 7 e 14 dias, com variação de 15%



- Crescimento [3]
- Estabilidade [95]
- Redução [4]

Criticidade dos Municípios

Refere-se à frequência dos casos de Covid-19 em crescimento nas últimas 8 semanas



- Baixíssima (0/8 Semanas) [67]
- Muito Baixa (1/8 Semanas) [20]
- Baixa (2/8 Semanas) [10]
- Moderadamente Baixa (3/8 Semanas) [3]
- Média (4/8 Semanas) [2]



IGDEMA

A Covid-19 nos Municípios Alagoanos

Dados de 09/12/2021

Fonte: Secretaria de Estado da Saúde



UFAL

População Imunizada

Refere-se à proporção da população municipal que completou o ciclo vacinal



Sem Atualização de Dados