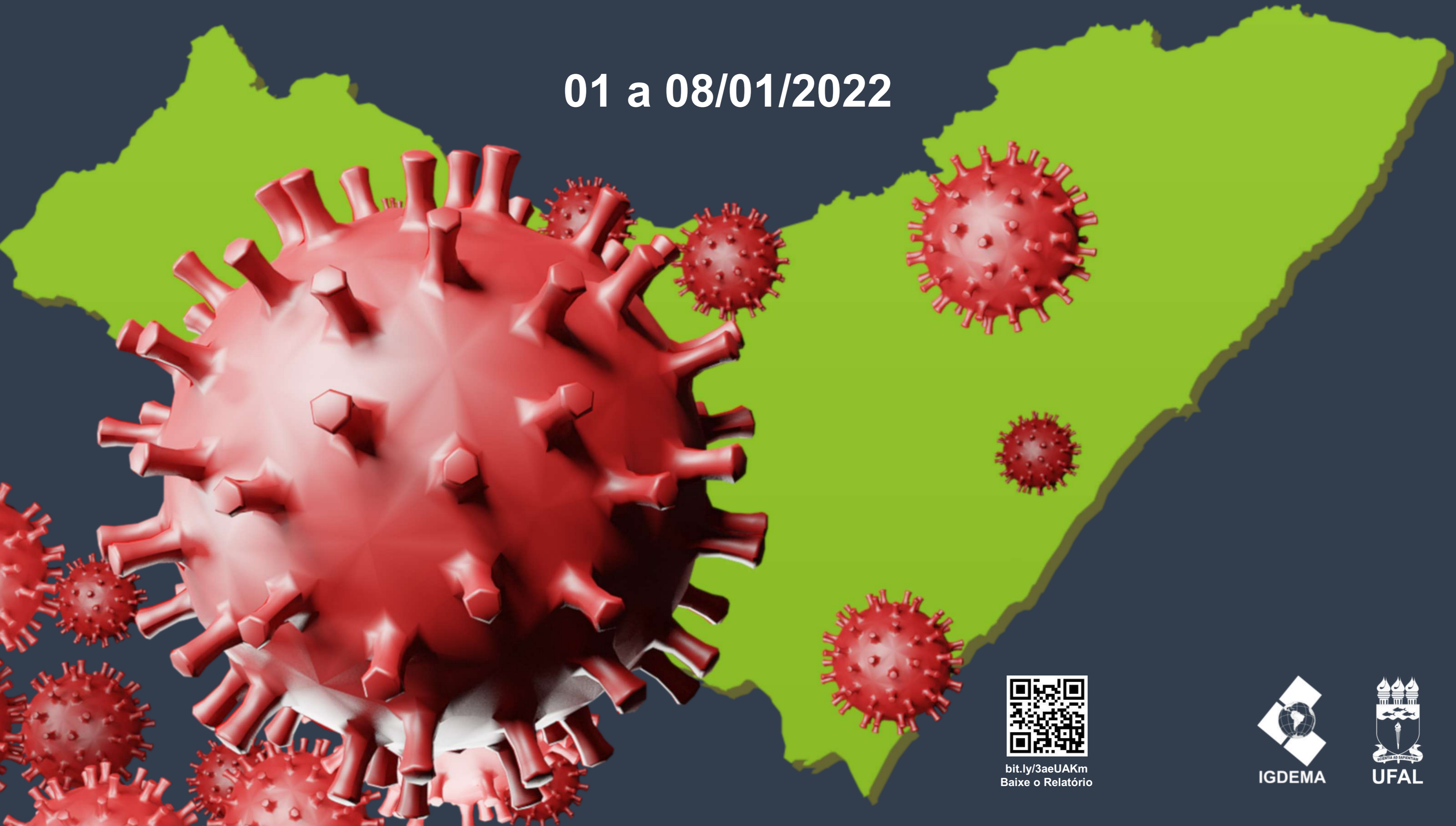


MONITORAMENTO ESPACIAL DA COVID-19 EM ALAGOAS

01 a 08/01/2022



bit.ly/3aeUAKm
Baixe o Relatório



IGDEMA



UFAL

UNIVERSIDADE FEDERAL DE ALAGOAS - UFAL

INSTITUTO DE GEOGRAFIA, DESENVOLVIMENTO E MEIO AMBIENTE - IGDEMA

O monitoramento espacial da Covid-19 em Alagoas consiste na elaboração de uma série de mapas semanais representando os dados contidos nos boletins epidemiológicos disponibilizados pela Secretaria de Estado da Saúde (SESAU), os quais são distribuídos espacialmente nos 102 municípios do estado.

Este documento é constituído dos seguintes mapas:

- | | | |
|--------------------------------|---|--|
| 1) total de casos acumulados; | 6) taxa de letalidade; | 11) proporção da população que contraiu Covid- |
| 2) novos casos semanais; | 7) taxa de crescimento; | 12) demanda por exames laboratoriais; |
| 3) total de óbitos acumulados; | 8) média móvel de casos; | 13) evolução dos casos na semana; |
| 4) novos óbitos semanais; | 9) casos em análise laboratorial; | 14) criticidade dos municípios; |
| 5) taxa de infecção; | 10) concentração de casos por municípios; | 15) proporção da população imunizada. |

Os dados espacializados podem apresentar diferenças em relação aos valores tabulados pois estão sujeitos a alterações da fonte original ou em função da data e casas decimais. Agradecemos toda informação que enriqueça uma edição futura dos mapas apresentados.

Esdras Andrade
Geógrafo IGDEMA

Coordenação:
Esdras de Lima Andrade

Colaboração:
Alan Victor Silva
Ivana Melo

TERMOS DE USO

Este documento possui uma licença Creative Commons do tipo Atribuição-NãoComercial-Compartilhalgal 4.0 Internacional (CC BY-NC-SA 4.0)

Você tem o direito de:

Compartilhar (copiar e redistribuir o material original em qualquer suporte ou formato) e
Adaptar (remixar, transformar, e criar a partir do material original)

Desde que:

- a) dê o crédito apropriado, e indique se mudanças foram feitas. Você deve fazê-lo em qualquer circunstância razoável, mas de nenhuma maneira que sugira que o licenciante apoia você ou o seu uso;
- b) não use o material para fins comerciais;
- c) se você remixar, transformar, ou criar a partir do material, tem de distribuir as suas contribuições sob a mesma licença que o original;
- d) você não pode aplicar termos jurídicos ou medidas de caráter tecnológico que restrinjam legalmente outros de fazerem algo que a licença permita.



IGDEMA

RESUMO DOS PRINCIPAIS INDICADORES Municípios Alagoanos



UFAL

Dados de 08/01/2022

Fonte: Secretaria de Estado da Saúde

Casos Suspeitos

6.262

Casos Confirmados

242.752

Novos Casos em 1 Semana

648

Óbitos Registrados

6.386

Novos Óbitos em 1 Semana

3

Casos Recuperados

235.563

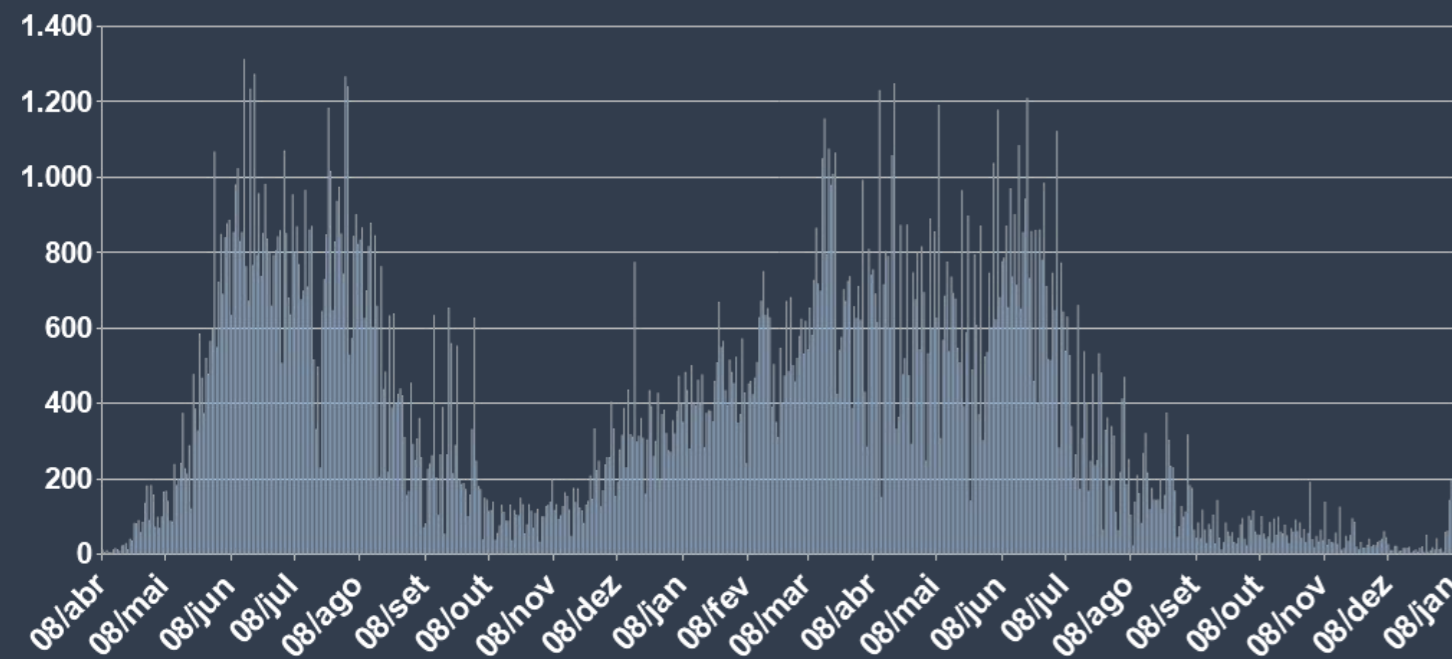
Taxa de Letalidade

2,63%

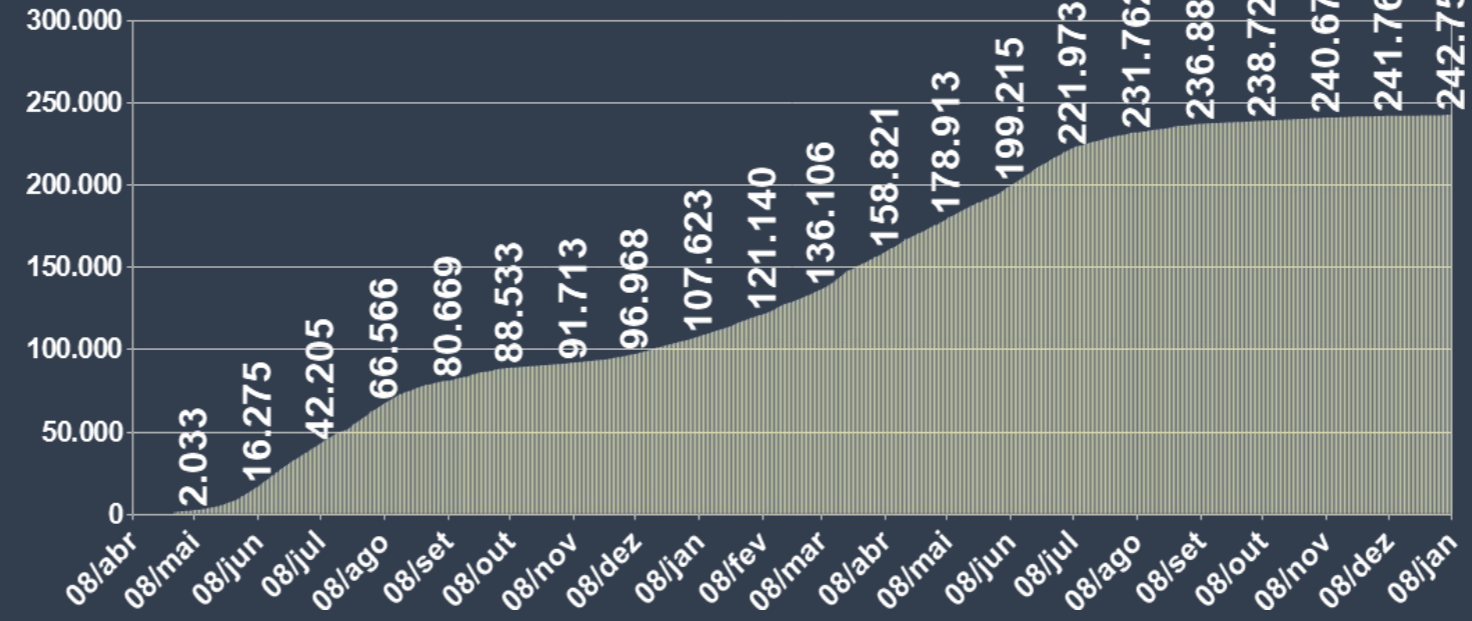
Tx. Infecção (por 100 mil)

7.274

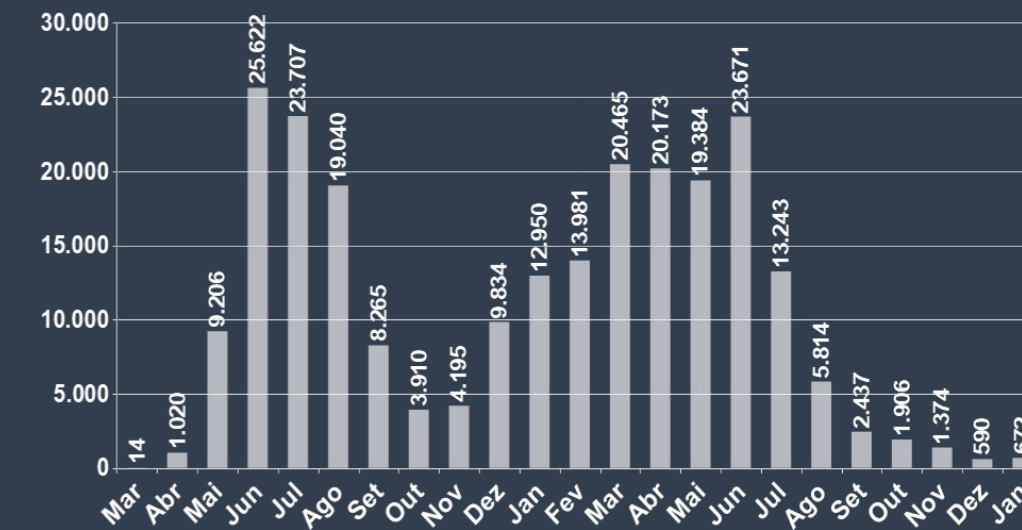
Casos Confirmados Diariamente



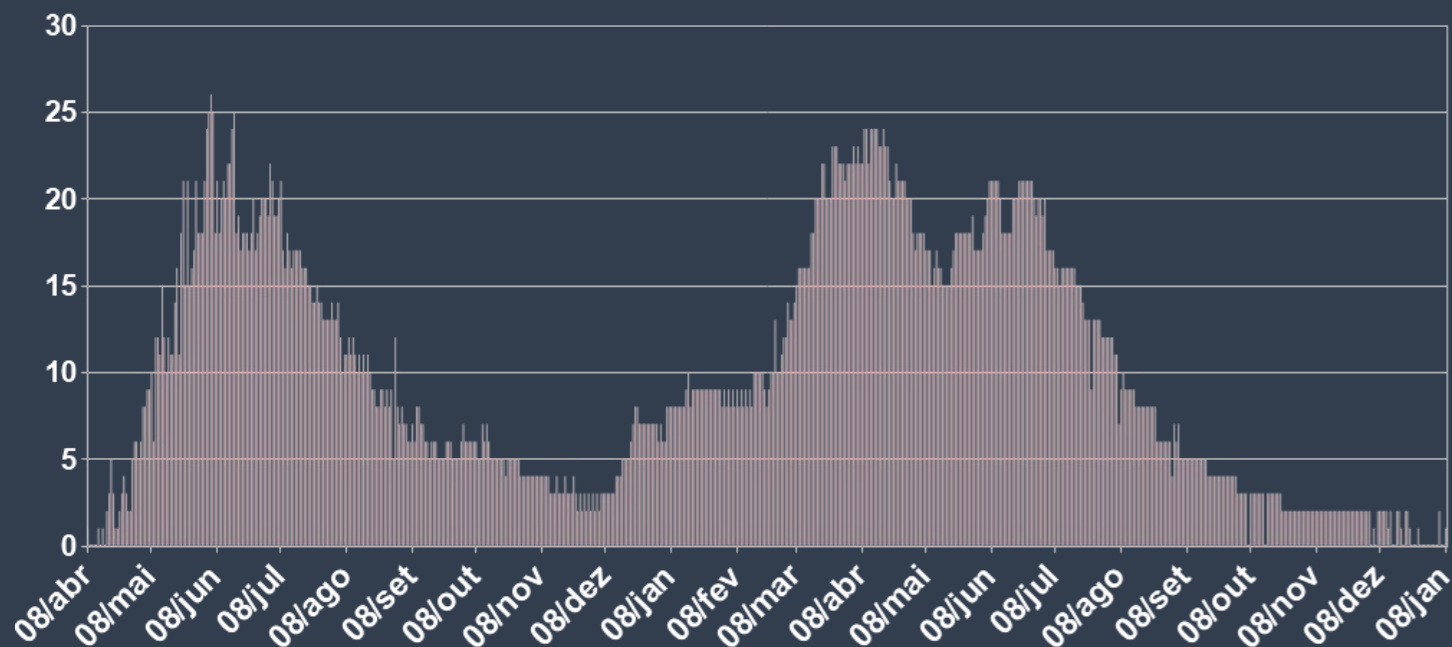
Casos Confirmados (Acumulado)



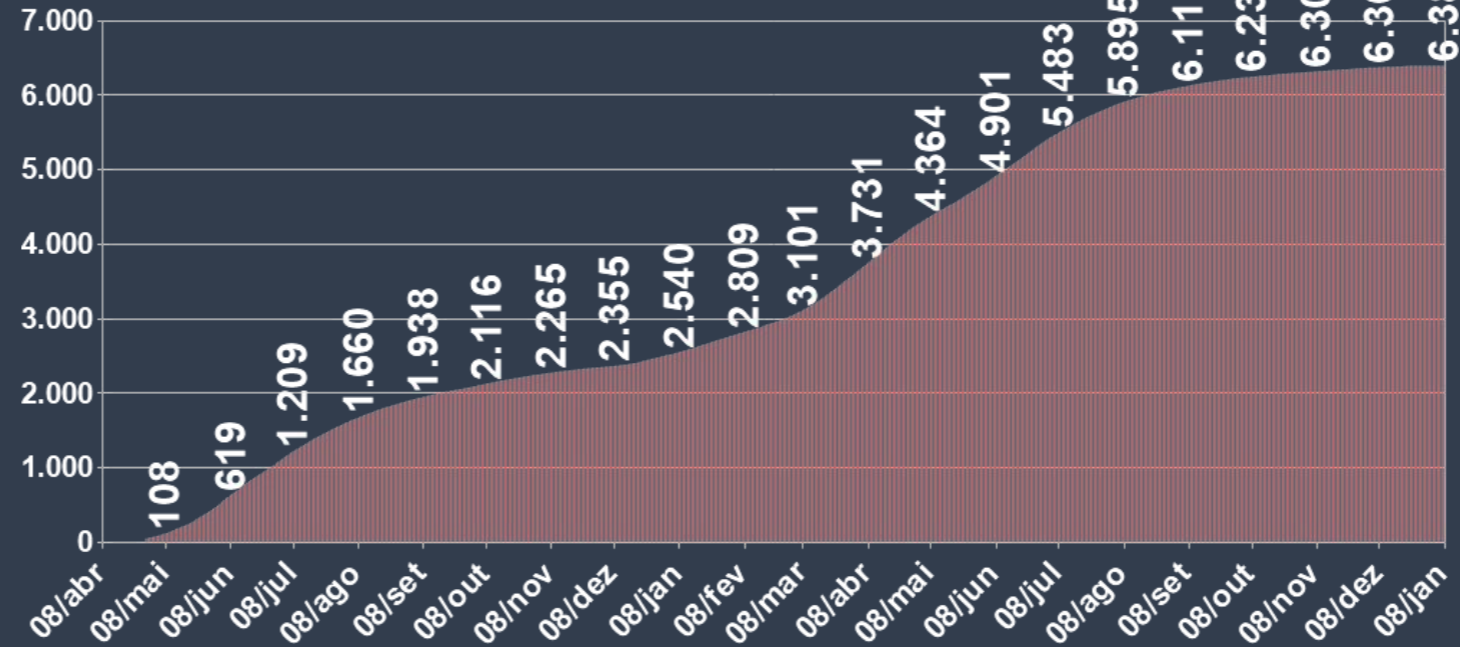
Casos Acumulados Por Mês



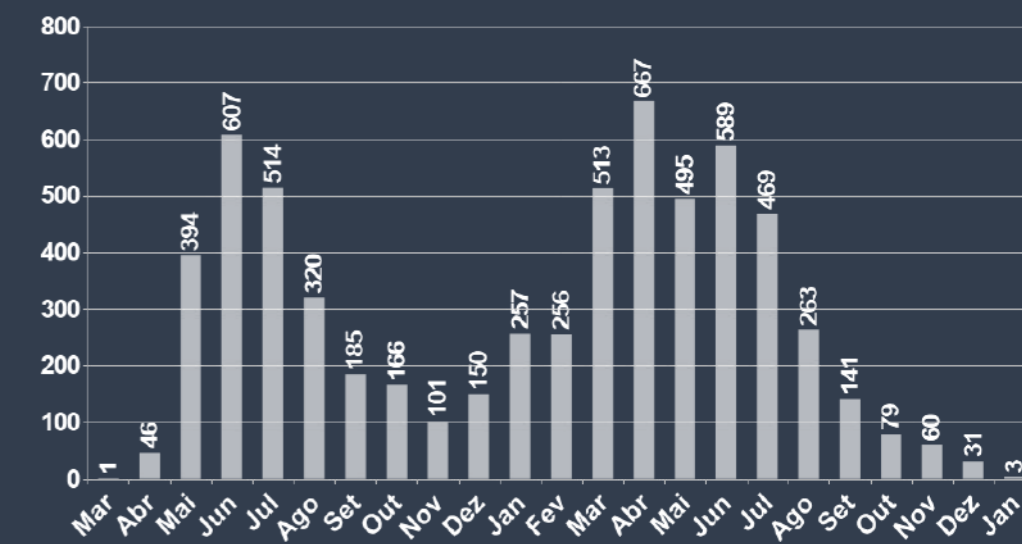
Óbitos Registrados Diariamente



Óbitos Registrados (Acumulado)



Óbitos Acumulados Por Mês





IGDEMA

A Covid-19 nos Municípios Alagoanos

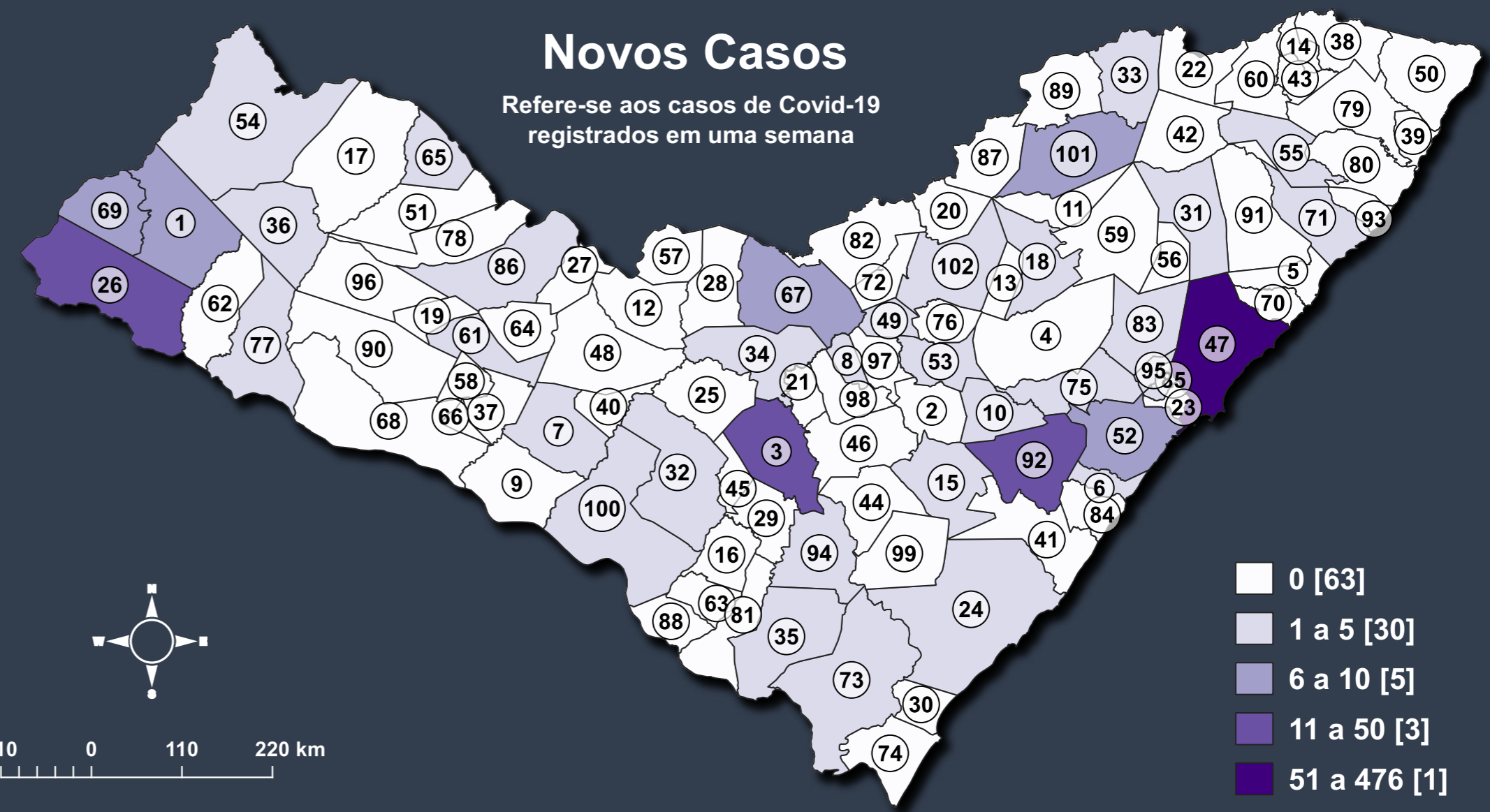
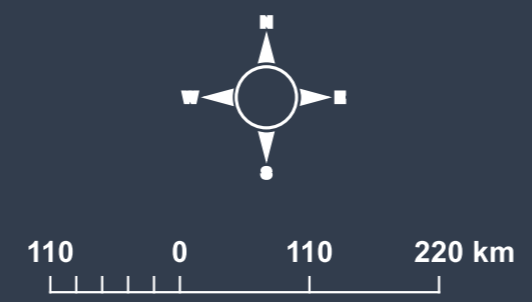
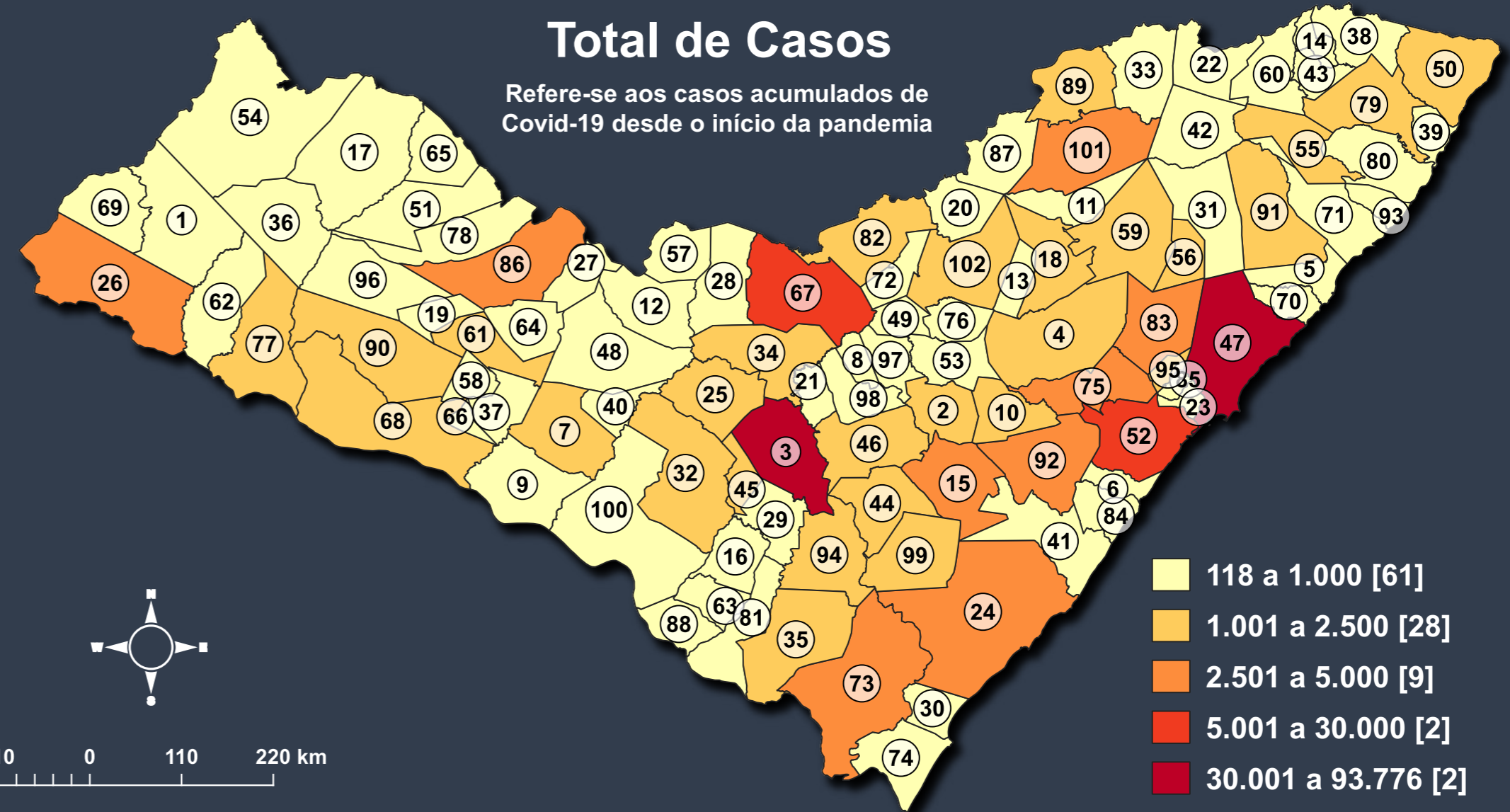
Dados de 08/01/2022

Fonte: Secretaria de Estado da Saúde



UFAL

Municípios		Casos Novos					
1	Água Branca	561	6	52	Marechal Deodoro	6727	10
2	Anadia	1525	0	53	Maribondo	559	1
3	Arapiraca	31252	17	54	Mata Grande	519	1
4	Atalaia	1258	0	55	Matriz de Camaragibe	1525	1
5	Barra de Santo Antônio	468	0	56	Messias	1208	0
6	Barra de São Miguel	651	1	57	Minador do Negrão	251	0
7	Batalha	1138	4	58	Monteirópolis	286	0
8	Belém	130	1	59	Murici	1046	0
9	Belo Monte	555	0	60	Novo Lino	239	0
10	Boca da Mata	1996	3	61	Olho d'Água das Flores	1737	1
11	Branquinha	744	0	62	Olho d'Água do Casado	142	0
12	Cacimbinhas	909	0	63	Olho d'Água Grande	211	0
13	Cajueiro	644	0	64	Olivença	469	0
14	Campestre	266	0	65	Ouro Branco	644	1
15	Campo Alegre	2822	1	66	Palestina	510	0
16	Campo Grande	553	0	67	Palmeira dos Índios	5399	6
17	Canapi	448	0	68	Pão de Açúcar	1239	0
18	Capela	1030	4	69	Pariconha	781	6
19	Carneiros	379	0	70	Paripueira	388	0
20	Chã Preta	379	0	71	Passo de Camaragibe	823	3
21	Coité do Nóia	576	0	72	Paulo Jacinto	427	0
22	Colônia Leopoldina	358	0	73	Penedo	4373	5
23	Coqueiro Seco	488	0	74	Piaçabuçu	949	0
24	Coruripe	4281	4	75	Pilar	4009	2
25	Craíbas	1414	0	76	Pindoba	147	0
26	Delmiro Gouveia	4229	49	77	Piranhas	1204	1
27	Dois Riachos	629	0	78	Poço das Trincheiras	558	0
28	Estrela de Alagoas	601	0	79	Porto Calvo	1223	0
29	Feira Grande	815	0	80	Porto de Pedras	386	0
30	Feliz Deserto	171	0	81	Porto Real do Colégio	611	0
31	Flexeiras	690	1	82	Quebrangulo	1147	0
32	Girau do Ponciano	1920	1	83	Rio Largo	3704	1
33	Ibateguara	635	2	84	Roteiro	364	0
34	Igaci	1449	2	85	Santa Luzia do Norte	512	3
35	Igreja Nova	1621	1	86	Santana do Ipanema	4954	1
36	Inhapi	480	3	87	Santana do Mundaú	770	0
37	Jacaré dos Homens	464	0	88	São Brás	393	0
38	Jacuípe	187	0	89	São José da Laje	1201	0
39	Japaratinga	452	0	90	São José da Tapera	1371	0
40	Jaramataia	118	0	91	São Luís do Quitunde	1362	0
41	Jequiá da Praia	632	0	92	São Miguel dos Campos	3887	12
42	Joaquim Gomes	732	0	93	São Miguel dos Milagres	337	0
43	Jundiá	161	0	94	São Sebastião	1944	2
44	Junqueiro	1161	0	95	Satuba	1152	2
45	Lagoa da Canoa	1353	0	96	Senador Rui Palmeira	419	0
46	Limoeiro de Anadia	1566	0	97	Tanque d'Arca	455	0
47	Maceió	93776	476	98	Taquarana	762	0
48	Major Isidoro	970	0	99	Teotônio Vilela	2254	0
49	Mar Vermelho	168	1	100	Traipu	652	1
50	Maragogi	1729	0	101	União dos Palmares	2723	8
51	Maravilha	402	0	102	Viçosa	1863	3





IGDEMA

A Covid-19 nos Municípios Alagoanos

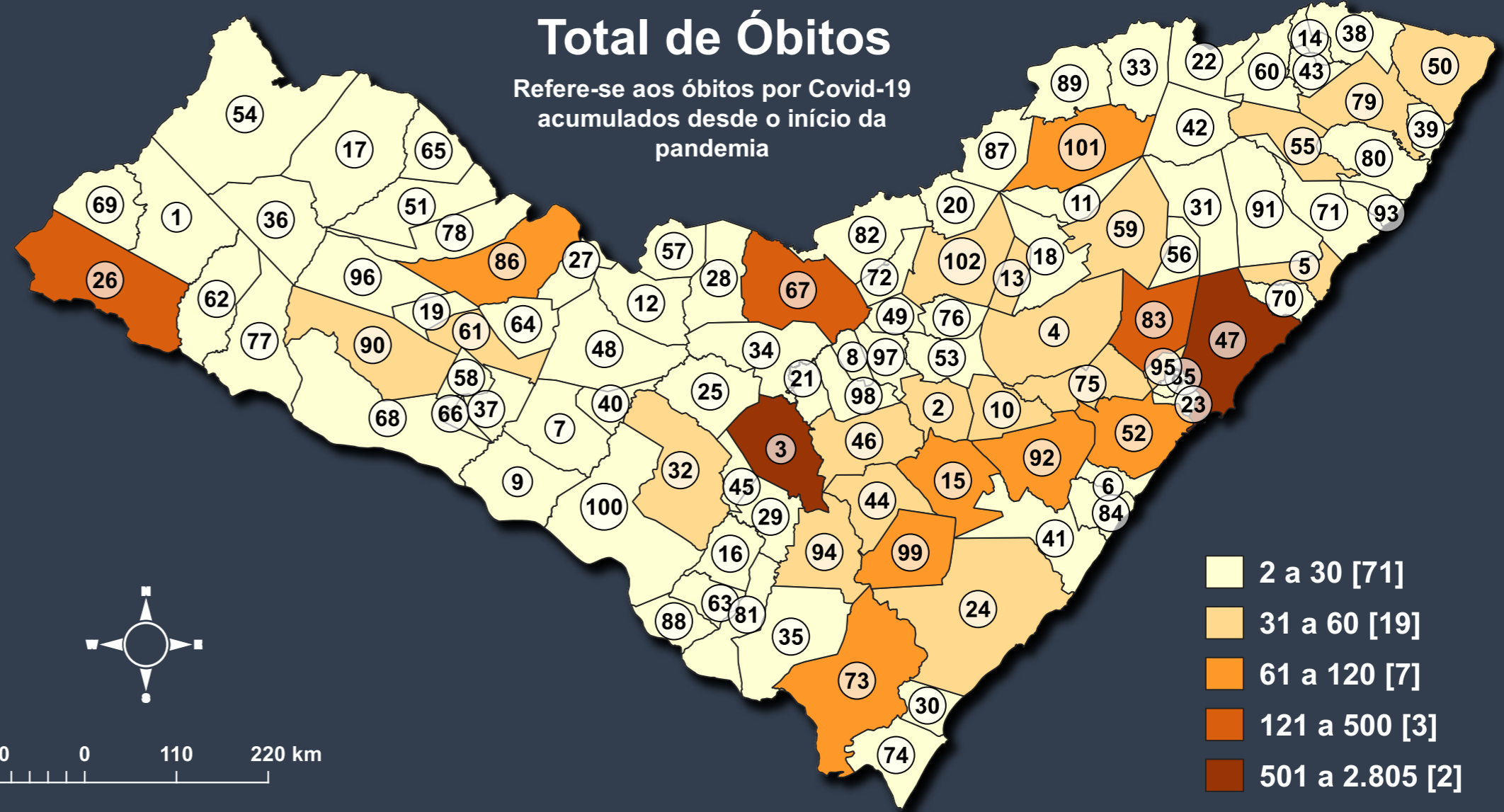
Dados de 08/01/2022

Fonte: Secretaria de Estado da Saúde



UFAL

Municípios	Óbitos Novos				
1 Água Branca	24	0	52 Marechal Deodoro	119	0
2 Anadia	34	0	53 Maribondo	18	0
3 Arapiraca	538	0	54 Mata Grande	21	0
4 Atalaia	54	0	55 Matriz de Camaragibe	44	0
5 Barra de Santo Antônio	33	0	56 Messias	29	0
6 Barra de São Miguel	8	0	57 Minador do Negrão	10	0
7 Batalha	20	0	58 Monteirópolis	14	0
8 Belém	8	0	59 Murici	49	0
9 Belo Monte	9	0	60 Novo Lino	13	0
10 Boca da Mata	46	0	61 Olho d'Água das Flores	40	0
11 Branquinha	14	0	62 Olho d'Água do Casado	6	0
12 Cacimbinhas	12	0	63 Olho d'Água Grande	9	0
13 Cajueiro	31	0	64 Olivença	17	0
14 Campestre	6	0	65 Ouro Branco	10	0
15 Campo Alegre	76	0	66 Palestina	4	0
16 Campo Grande	11	0	67 Palmeira dos Índios	158	0
17 Canapi	12	0	68 Pão de Açúcar	30	0
18 Capela	17	0	69 Pariconha	10	0
19 Carneiros	11	0	70 Paripueira	24	0
20 Chã Preta	11	0	71 Passo de Camaragibe	22	0
21 Coité do Nóia	21	0	72 Paulo Jacinto	14	0
22 Colônia Leopoldina	19	0	73 Penedo	85	0
23 Coqueiro Seco	9	0	74 Piaçabuçu	23	0
24 Coruripe	60	1	75 Pilar	60	0
25 Craíbas	29	0	76 Pindoba	2	0
26 Delmiro Gouveia	135	0	77 Piranhas	26	0
27 Dois Riachos	8	0	78 Poço das Trincheiras	11	0
28 Estrela de Alagoas	18	0	79 Porto Calvo	48	0
29 Feira Grande	20	0	80 Porto de Pedras	15	0
30 Feliz Deserto	5	0	81 Porto Real do Colégio	21	0
31 Flexeiras	20	0	82 Quebrangulo	15	0
32 Girau do Ponciano	50	0	83 Rio Largo	185	0
33 Ibateguara	19	0	84 Roteiro	14	0
34 Igaci	28	0	85 Santa Luzia do Norte	9	0
35 Igreja Nova	22	0	86 Santana do Ipanema	103	0
36 Inhapi	17	0	87 Santana do Mundaú	19	0
37 Jacaré dos Homens	5	0	88 São Brás	4	0
38 Jacuípe	4	0	89 São José da Laje	29	0
39 Japaratinga	15	0	90 São José da Tapera	41	0
40 Jaramataia	3	0	91 São Luís do Quitunde	27	0
41 Jequiá da Praia	11	0	92 São Miguel dos Campos	99	0
42 Joaquim Gomes	27	0	93 São Miguel dos Milagres	15	0
43 Jundiá	5	0	94 São Sebastião	38	0
44 Junqueiro	47	0	95 Satuba	38	0
45 Lagoa da Canoa	23	0	96 Senador Rui Palmeira	13	0
46 Limoeiro de Anadia	34	0	97 Tanque d'Arca	12	0
47 Maceió	2805	2	98 Taquarana	26	0
48 Major Isidoro	23	0	99 Teotônio Vilela	71	0
49 Mar Vermelho	3	0	100 Traipu	24	0
50 Maragogi	51	0	101 União dos Palmares	86	0
51 Maravilha	16	0	102 Viçosa	39	0





IGDEMA

A Covid-19 nos Municípios Alagoanos

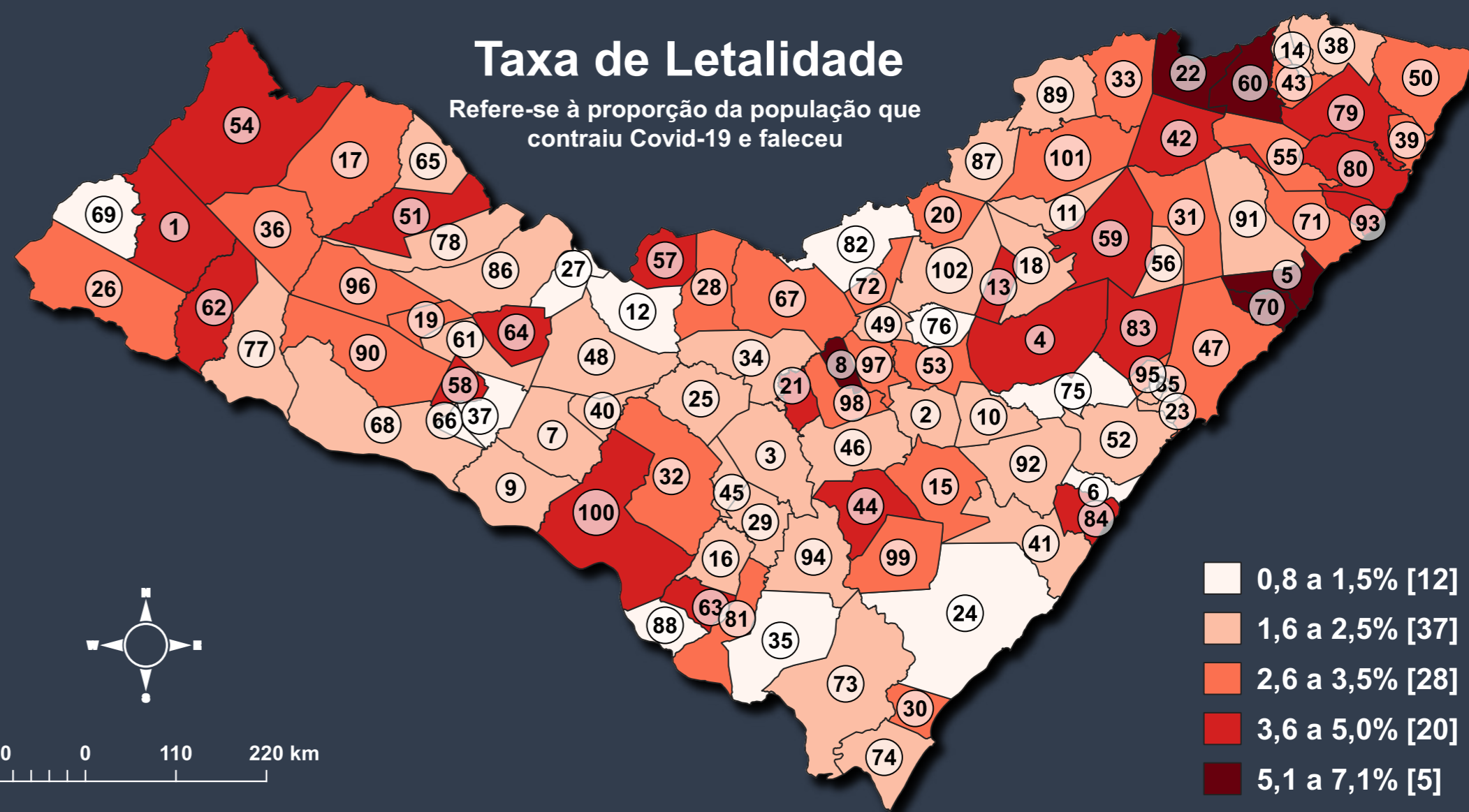
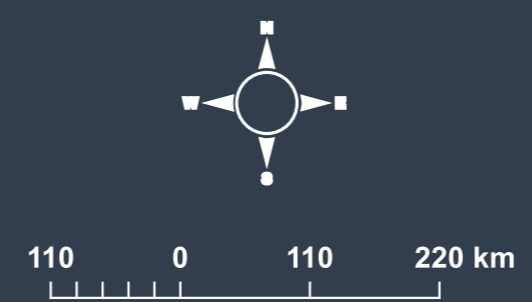
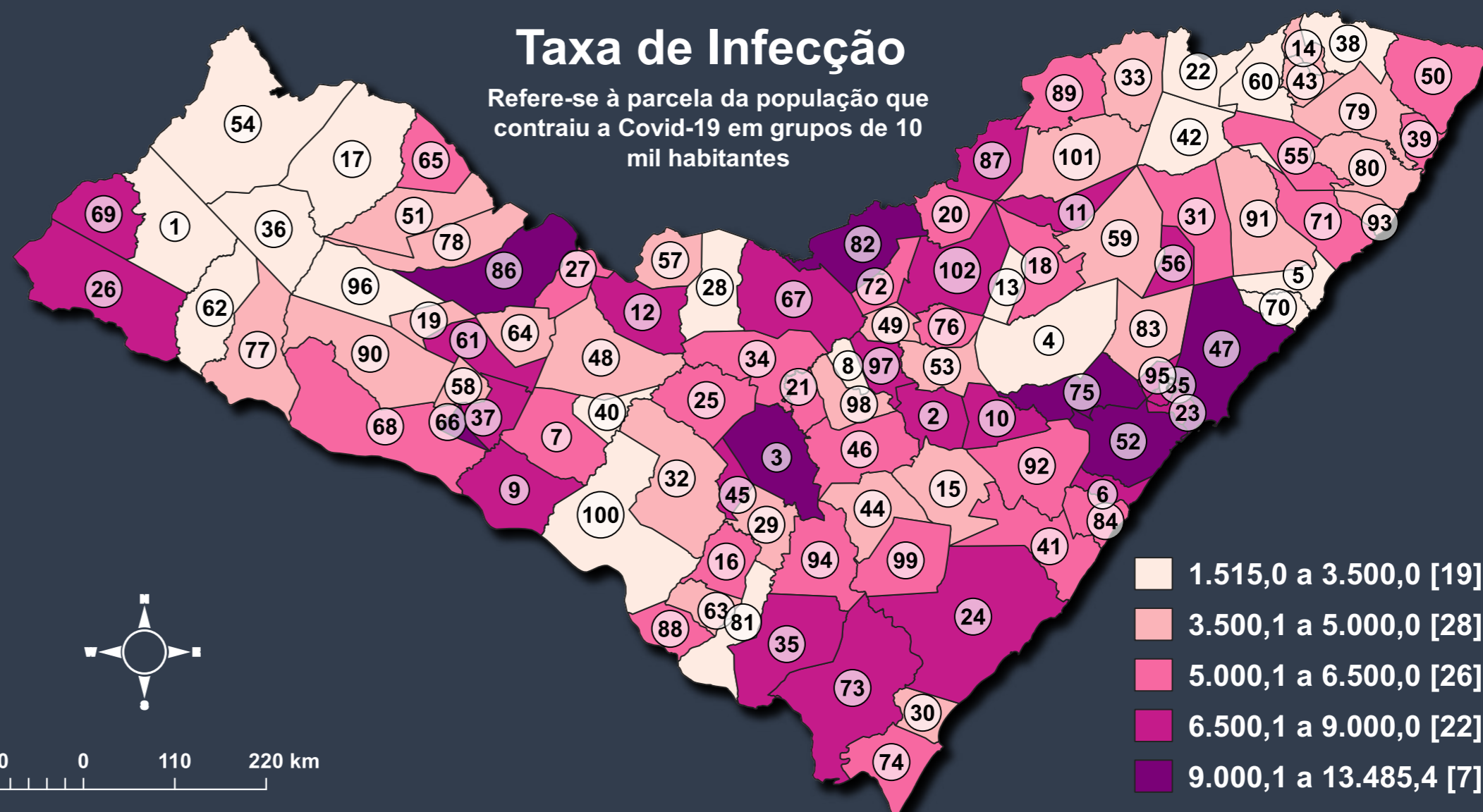
Dados de 08/01/2022



UFAL

Fonte: Secretaria de Estado da Saúde

Municípios	Infec. Letal. %				
1 Água Branca	2777.8	4.3	52 Marechal Deodoro	12961.2	1.8
2 Anadia	8691.9	2.2	53 Maribondo	4214.4	3.2
3 Arapiraca	13485.4	1.7	54 Mata Grande	2058.2	4
4 Atalaia	2666.1	4.3	55 Matriz de Camaragibe	6188.6	2.9
5 Barra de Santo Antônio	2937.5	7.1	56 Messias	6765.2	2.4
6 Barra de São Miguel	7822.6	1.2	57 Minador do Negrão	4710.1	4
7 Batalha	6241.8	1.8	58 Monteirópolis	3995	4.9
8 Belém	2992.6	6.2	59 Murici	3704.5	4.7
9 Belo Monte	8278.6	1.6	60 Novo Lino	1883.4	5.4
10 Boca da Mata	7316.4	2.3	61 Olho d'Água das Flores	8009	2.3
11 Branquinha	7089.8	1.9	62 Olho d'Água do Casado	1515	4.2
12 Cacimbinhas	8371.7	1.3	63 Olho d'Água Grande	4118.7	4.3
13 Cajueiro	3028.6	4.8	64 Olivença	4034.8	3.6
14 Campestre	3835.1	2.3	65 Ouro Branco	5601.9	1.6
15 Campo Alegre	4945.4	2.7	66 Palestina	10177.6	0.8
16 Campo Grande	5785.7	2	67 Palmeira dos Índios	7373.9	2.9
17 Canapi	2527.9	2.7	68 Pão de Açúcar	5078.1	2.4
18 Capela	6040	1.7	69 Pariconha	7414.8	1.3
19 Carneiros	4173.5	2.9	70 Paripueira	2944.7	6.2
20 Chã Preta	5184	2.9	71 Passo de Camaragibe	5398.5	2.7
21 Coité do Nóia	5386.7	3.6	72 Paulo Jacinto	5645.2	3.3
22 Colônia Leopoldina	1649.9	5.3	73 Penedo	6866.8	1.9
23 Coqueiro Seco	8349	1.8	74 Piaçabuçu	5323.4	2.4
24 Coruripe	7519.4	1.4	75 Pilar	11418.1	1.5
25 Craíbas	5838.4	2.1	76 Pindoba	5055	1.4
26 Delmiro Gouveia	8130.2	3.2	77 Piranhas	4808.5	2.2
27 Dois Riachos	5679.5	1.3	78 Poço das Trincheiras	3878.8	2
28 Estrela de Alagoas	3301.3	3	79 Porto Calvo	4502.1	3.9
29 Feira Grande	3676.8	2.5	80 Porto de Pedras	4957.6	3.9
30 Feliz Deserto	3597	2.9	81 Porto Real do Colégio	3045	3.4
31 Flexeiras	5394.8	2.9	82 Quebrangulo	10155.8	1.3
32 Girau do Ponciano	4692.4	2.6	83 Rio Largo	4930.8	5
33 Ibateguara	4066.3	3	84 Roteiro	5462.2	3.8
34 Igaci	5653.3	1.9	85 Santa Luzia do Norte	7017.5	1.8
35 Igreja Nova	6616.6	1.4	86 Santana do Ipanema	10395.8	2.1
36 Inhapi	2610.8	3.5	87 Santana do Mundaú	7169.5	2.5
37 Jacaré dos Homens	8833	1.1	88 São Brás	5645.7	1
38 Jacuípe	2663.4	2.1	89 São José da Laje	5019.4	2.4
39 Japaratinga	5406.1	3.3	90 São José da Tapera	4249.8	3
40 Jaramataia	2045.1	2.5	91 São Luís do Quitunde	3941.5	2
41 Jequiá da Praia	5457.7	1.7	92 São Miguel dos Campos	6346	2.5
42 Joaquim Gomes	3050.9	3.7	93 São Miguel dos Milagres	4238.5	4.5
43 Jundiá	3874.8	3.1	94 São Sebastião	5692.2	2
44 Junqueiro	4695.3	4	95 Satuba	8330.9	3.3
45 Lagoa da Canoa	7579	1.7	96 Senador Rui Palmeira	3020.9	3.1
46 Limoeiro de Anadia	5468.8	2.2	97 Tanque d'Arca	7384	2.6
47 Maceió	9203.2	3	98 Taquarana	3813.8	3.4
48 Major Isidoro	4898	2.4	99 Teotônio Vilela	5103.1	3.1
49 Mar Vermelho	4780.9	1.8	100 Traipu	2352.5	3.7
50 Maragogi	5286.8	2.9	101 União dos Palmares	4150.2	3.2
51 Maravilha	4387.2	4	102 Viçosa	7239.7	2.1



A Covid-19 nos Municípios Alagoanos

Dados de 08/01/2022

Fonte: Secretaria de Estado da Saúde

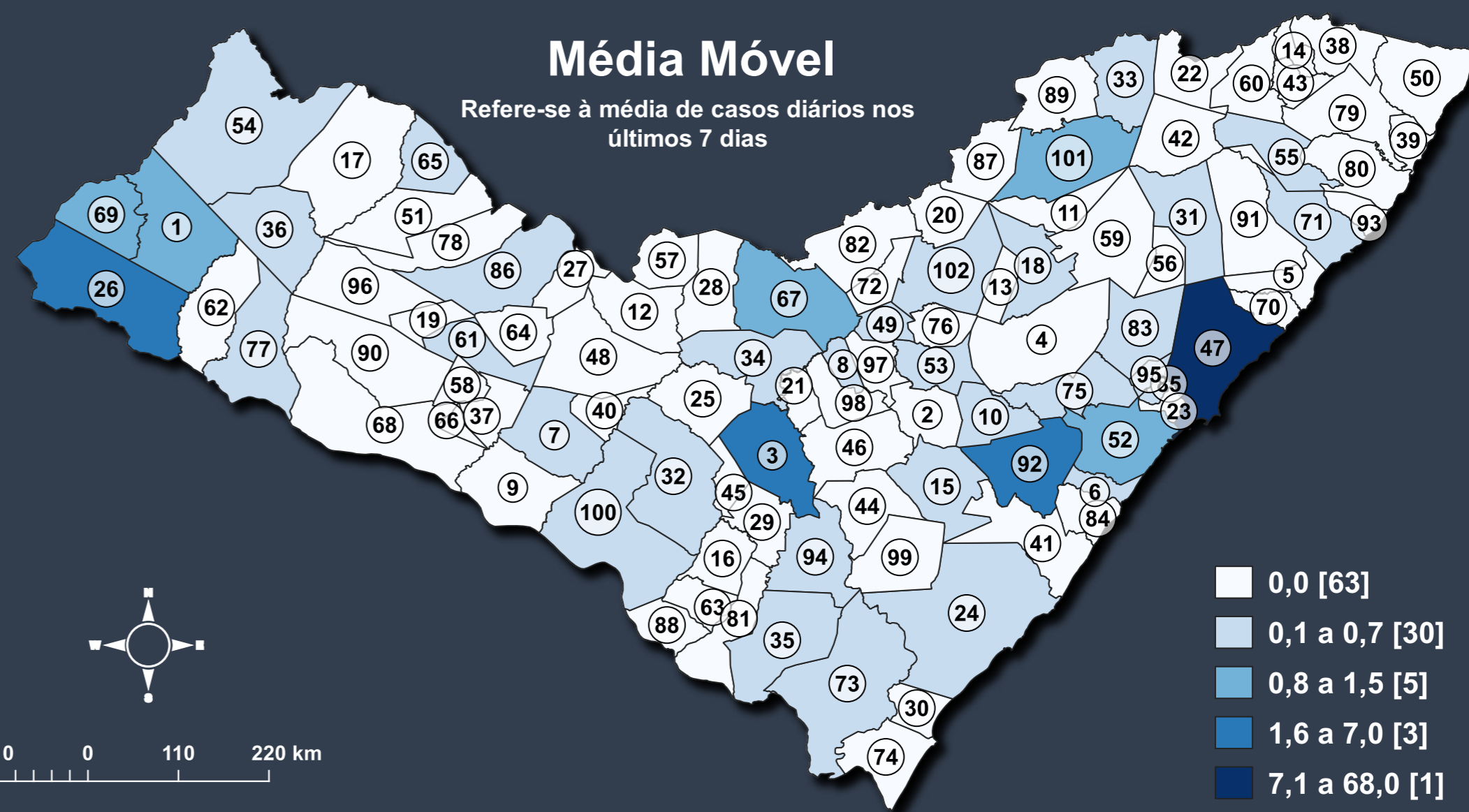
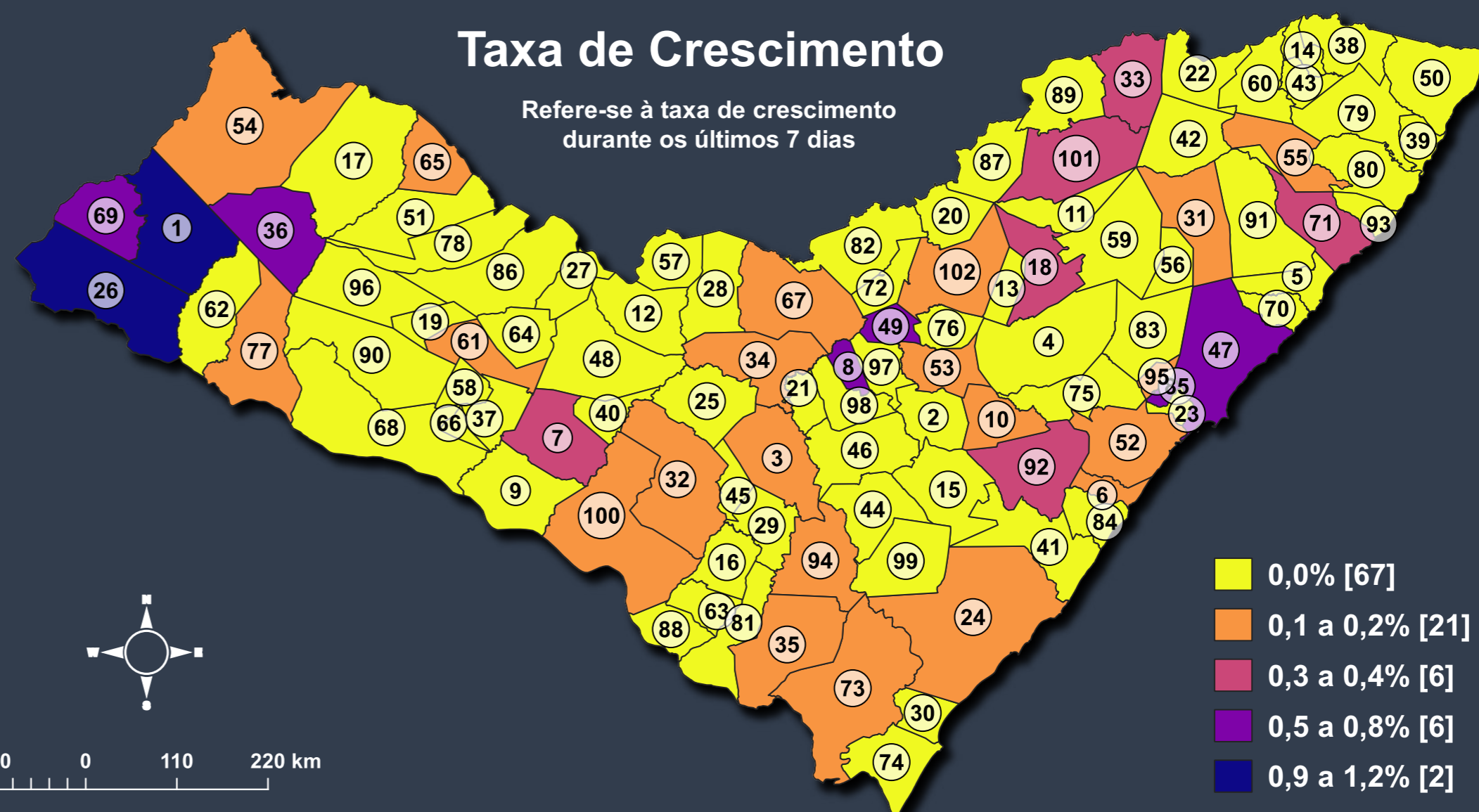


IGDEMA



UFAL

Municípios	Cresc.%	Média			
1 Água Branca	1.1	0.9	52 Marechal Deodoro	0.1	1.4
2 Anadia	0	0	53 Maribondo	0.2	0.1
3 Arapiraca	0.1	2.4	54 Mata Grande	0.2	0.1
4 Atalaia	0	0	55 Matriz de Camaragibe	0.1	0.1
5 Barra de Santo Antônio	0	0	56 Messias	0	0
6 Barra de São Miguel	0.2	0.1	57 Minador do Negrão	0	0
7 Batalha	0.4	0.6	58 Monteirópolis	0	0
8 Belém	0.8	0.1	59 Murici	0	0
9 Belo Monte	0	0	60 Novo Lino	0	0
10 Boca da Mata	0.2	0.4	61 Olho d'Água das Flores	0.1	0.1
11 Branquinha	0	0	62 Olho d'Água do Casado	0	0
12 Cacimbinhas	0	0	63 Olho d'Água Grande	0	0
13 Cajueiro	0	0	64 Olivença	0	0
14 Campestre	0	0	65 Ouro Branco	0.2	0.1
15 Campo Alegre	0	0.1	66 Palestina	0	0
16 Campo Grande	0	0	67 Palmeira dos Índios	0.1	0.9
17 Canapi	0	0	68 Pão de Açúcar	0	0
18 Capela	0.4	0.6	69 Pariconha	0.8	0.9
19 Carneiros	0	0	70 Paripueira	0	0
20 Chã Preta	0	0	71 Passo de Camaragibe	0.4	0.4
21 Coité do Nóia	0	0	72 Paulo Jacinto	0	0
22 Colônia Leopoldina	0	0	73 Penedo	0.1	0.7
23 Coqueiro Seco	0	0	74 Piaçabuçu	0	0
24 Coruripe	0.1	0.6	75 Pilar	0	0.3
25 Craíbas	0	0	76 Pindoba	0	0
26 Delmiro Gouveia	1.2	7	77 Piranhas	0.1	0.1
27 Dois Riachos	0	0	78 Poço das Trincheiras	0	0
28 Estrela de Alagoas	0	0	79 Porto Calvo	0	0
29 Feira Grande	0	0	80 Porto de Pedras	0	0
30 Feliz Deserto	0	0	81 Porto Real do Colégio	0	0
31 Flexeiras	0.1	0.1	82 Quebrangulo	0	0
32 Girau do Ponciano	0.1	0.1	83 Rio Largo	0	0.1
33 Ibataguara	0.3	0.3	84 Roteiro	0	0
34 Igaci	0.1	0.3	85 Santa Luzia do Norte	0.6	0.4
35 Igreja Nova	0.1	0.1	86 Santana do Ipanema	0	0.1
36 Inhapi	0.6	0.4	87 Santana do Mundaú	0	0
37 Jacaré dos Homens	0	0	88 São Brás	0	0
38 Jacuípe	0	0	89 São José da Laje	0	0
39 Japaratinga	0	0	90 São José da Tapera	0	0
40 Jaramataia	0	0	91 São Luís do Quitunde	0	0
41 Jequiá da Praia	0	0	92 São Miguel dos Campos	0.3	1.7
42 Joaquim Gomes	0	0	93 São Miguel dos Milagres	0	0
43 Jundiá	0	0	94 São Sebastião	0.1	0.3
44 Junqueiro	0	0	95 Satuba	0.2	0.3
45 Lagoa da Canoa	0	0	96 Senador Rui Palmeira	0	0
46 Limoeiro de Anadia	0	0	97 Tanque d'Arca	0	0
47 Maceió	0.5	68	98 Taquarana	0	0
48 Major Isidoro	0	0	99 Teotônio Vilela	0	0
49 Mar Vermelho	0.6	0.1	100 Traipu	0.2	0.1
50 Maragogi	0	0	101 União dos Palmares	0.3	1.1
51 Maravilha	0	0	102 Viçosa	0.2	0.4





IGDEMA

A Covid-19 nos Municípios Alagoanos

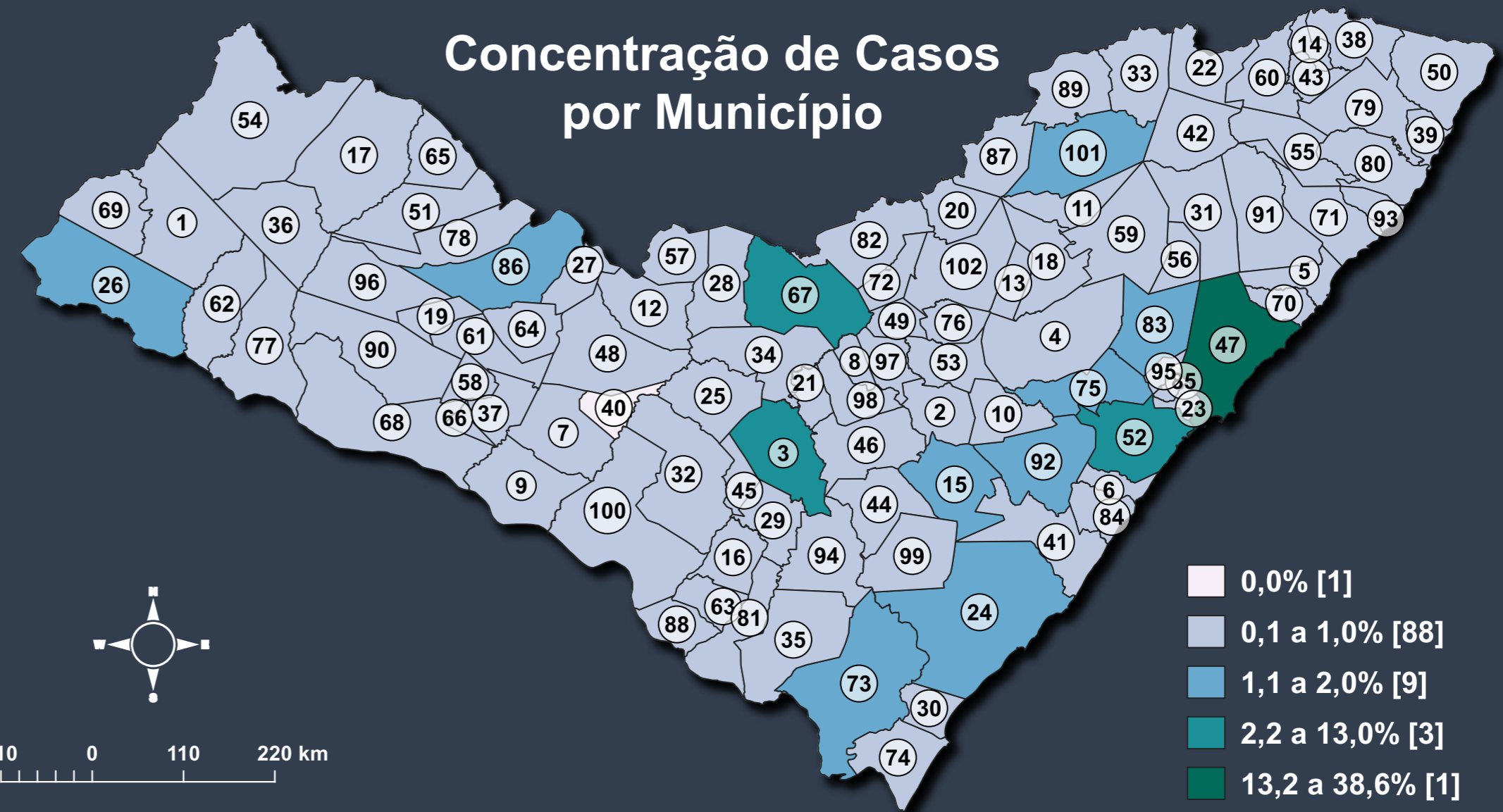
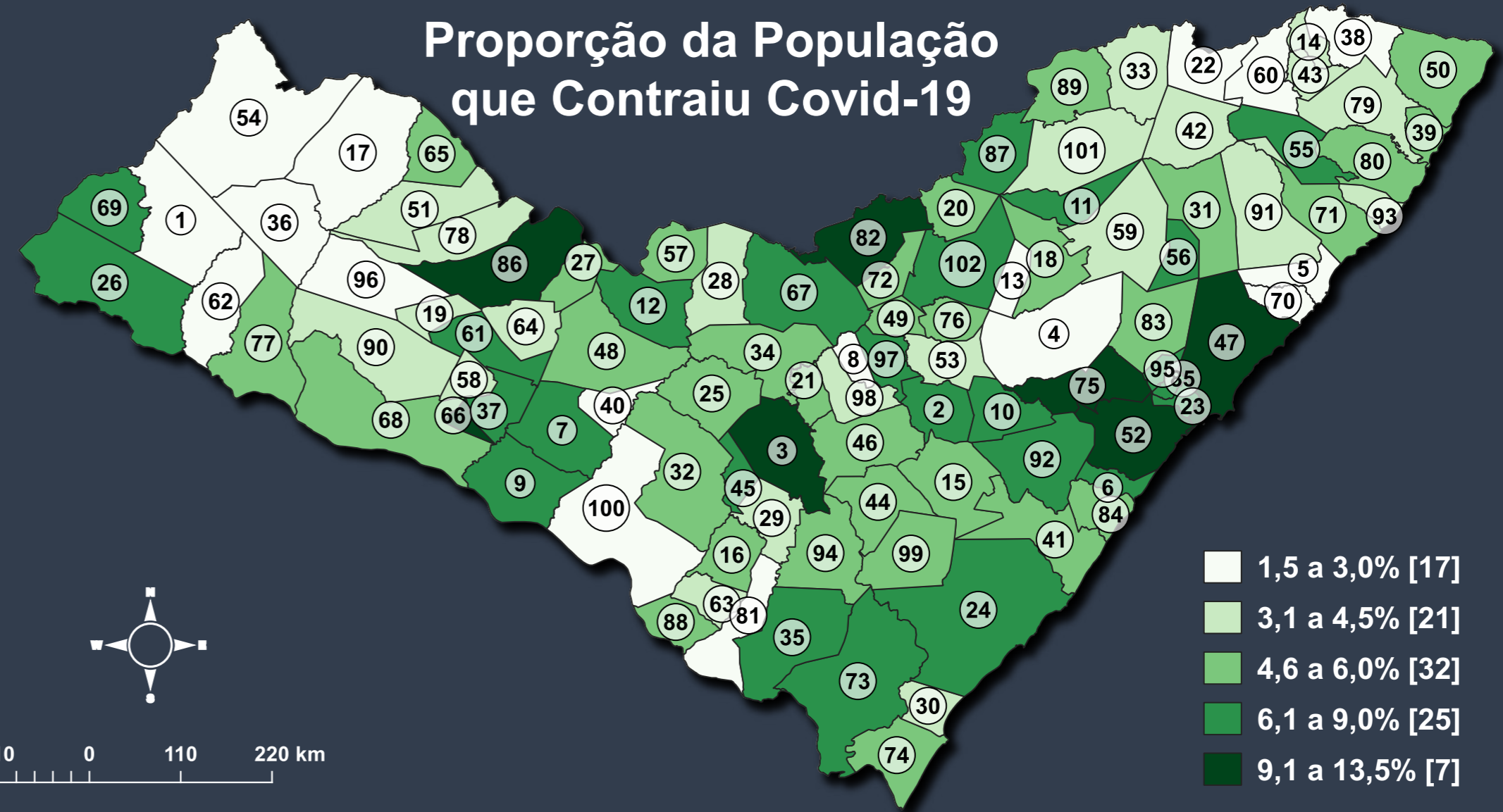
Dados de 08/01/2022

Fonte: Secretaria de Estado da Saúde



UFAL

Municípios	Prop.%	Conc.%			
1 Água Branca	2.8	0.2	52 Marechal Deodoro	13	2.8
2 Anadia	8.7	0.6	53 Maribondo	4.2	0.2
3 Arapiraca	13.5	12.9	54 Mata Grande	2.1	0.2
4 Atalaia	2.7	0.5	55 Matriz de Camaragibe	6.2	0.6
5 Barra de Santo Antônio	2.9	0.2	56 Messias	6.8	0.5
6 Barra de São Miguel	7.8	0.3	57 Minador do Negrão	4.7	0.1
7 Batalha	6.2	0.5	58 Monteirópolis	4	0.1
8 Belém	3	0.1	59 Murici	3.7	0.4
9 Belo Monte	8.3	0.2	60 Novo Lino	1.9	0.1
10 Boca da Mata	7.3	0.8	61 Olho d'Água das Flores	8	0.7
11 Branquinha	7.1	0.3	62 Olho d'Água do Casado	1.5	0.1
12 Cacimbinhas	8.4	0.4	63 Olho d'Água Grande	4.1	0.1
13 Cajueiro	3	0.3	64 Olivença	4	0.2
14 Campestre	3.8	0.1	65 Ouro Branco	5.6	0.3
15 Campo Alegre	4.9	1.2	66 Palestina	10.2	0.2
16 Campo Grande	5.8	0.2	67 Palmeira dos Índios	7.4	2.2
17 Canapi	2.5	0.2	68 Pão de Açúcar	5.1	0.5
18 Capela	6	0.4	69 Pariconha	7.4	0.3
19 Carneiros	4.2	0.2	70 Paripueira	2.9	0.2
20 Chã Preta	5.2	0.2	71 Passo de Camaragibe	5.4	0.3
21 Coité do Nóia	5.4	0.2	72 Paulo Jacinto	5.6	0.2
22 Colônia Leopoldina	1.6	0.1	73 Penedo	6.9	1.8
23 Coqueiro Seco	8.3	0.2	74 Piaçabuçu	5.3	0.4
24 Coruripe	7.5	1.8	75 Pilar	11.4	1.7
25 Craíbas	5.8	0.6	76 Pindoba	5.1	0.1
26 Delmiro Gouveia	8.1	1.7	77 Piranhas	4.8	0.5
27 Dois Riachos	5.7	0.3	78 Poço das Trincheiras	3.9	0.2
28 Estrela de Alagoas	3.3	0.2	79 Porto Calvo	4.5	0.5
29 Feira Grande	3.7	0.3	80 Porto de Pedras	5	0.2
30 Feliz Deserto	3.6	0.1	81 Porto Real do Colégio	3	0.3
31 Flexeiras	5.4	0.3	82 Quebrangulo	10.2	0.5
32 Girau do Ponciano	4.7	0.8	83 Rio Largo	4.9	1.5
33 Ibateguara	4.1	0.3	84 Roteiro	5.5	0.1
34 Igaci	5.7	0.6	85 Santa Luzia do Norte	7	0.2
35 Igreja Nova	6.6	0.7	86 Santana do Ipanema	10.4	2
36 Inhapi	2.6	0.2	87 Santana do Mundaú	7.2	0.3
37 Jacaré dos Homens	8.8	0.2	88 São Brás	5.6	0.2
38 Jacuípe	2.7	0.1	89 São José da Laje	5	0.5
39 Japaratinga	5.4	0.2	90 São José da Tapera	4.2	0.6
40 Jaramataia	2	0	91 São Luís do Quitunde	3.9	0.6
41 Jequiá da Praia	5.5	0.3	92 São Miguel dos Campos	6.3	1.6
42 Joaquim Gomes	3.1	0.3	93 São Miguel dos Milagres	4.2	0.1
43 Jundiá	3.9	0.1	94 São Sebastião	5.7	0.8
44 Junqueiro	4.7	0.5	95 Satuba	8.3	0.5
45 Lagoa da Canoa	7.6	0.6	96 Senador Rui Palmeira	3	0.2
46 Limoeiro de Anadia	5.5	0.6	97 Tanque d'Arca	7.4	0.2
47 Maceió	9.2	38.6	98 Taquarana	3.8	0.3
48 Major Isidoro	4.9	0.4	99 Teotônio Vilela	5.1	0.9
49 Mar Vermelho	4.8	0.1	100 Traipu	2.4	0.3
50 Maragogi	5.3	0.7	101 União dos Palmares	4.2	1.1
51 Maravilha	4.4	0.2	102 Viçosa	7.2	0.8



A Covid-19 nos Municípios Alagoanos

Dados de 08/01/2022

Fonte: Secretaria de Estado da Saúde

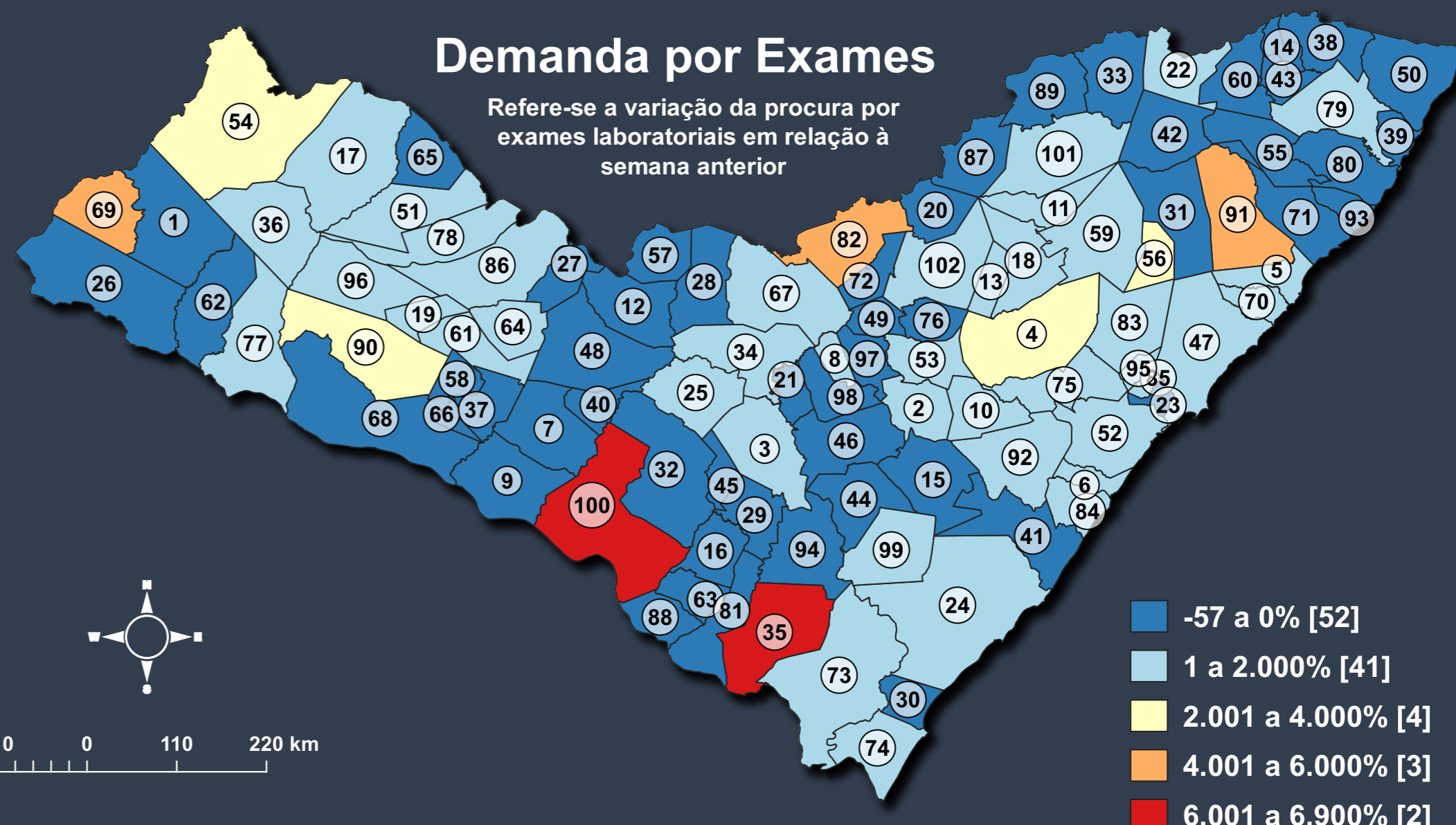
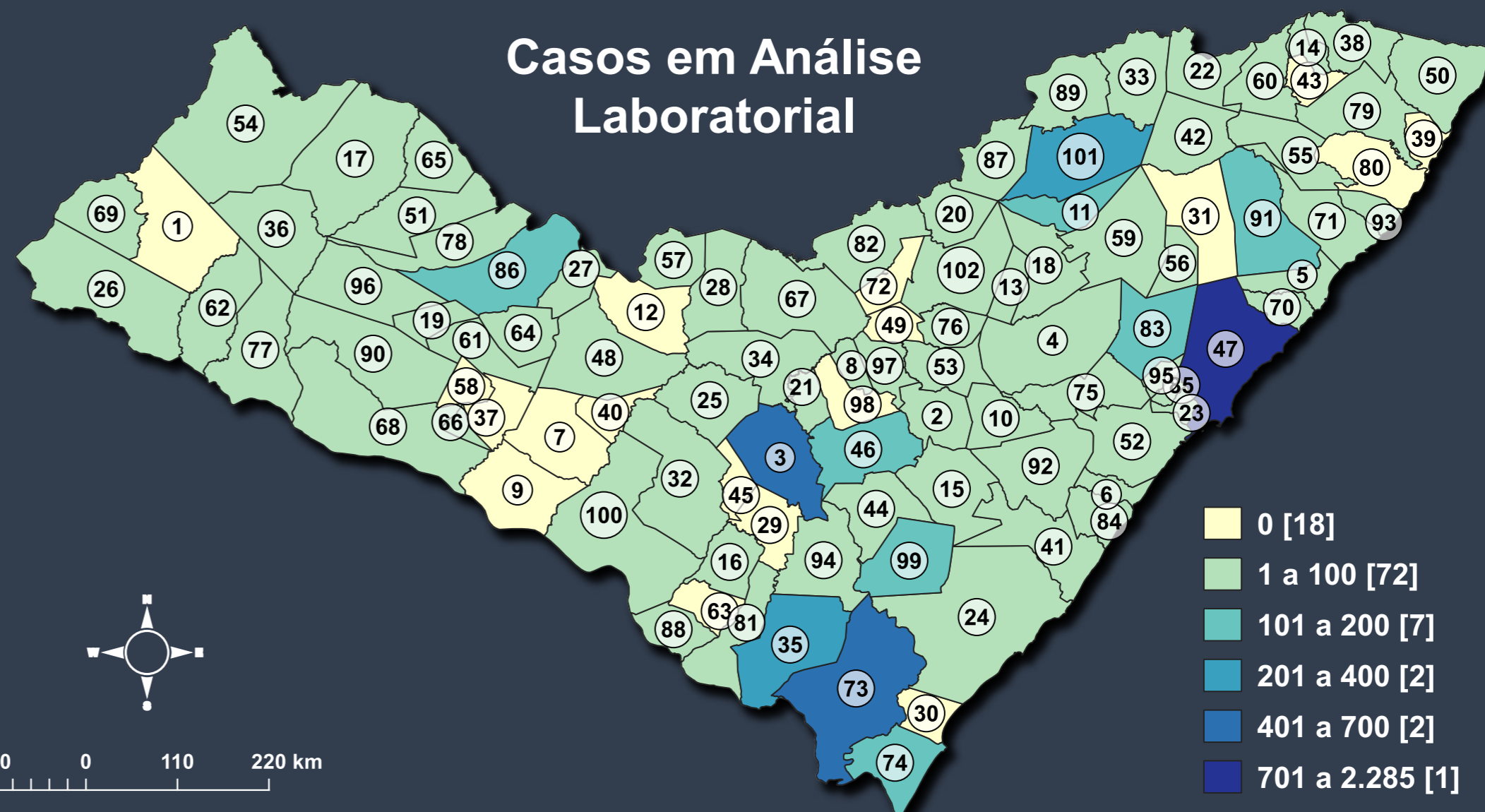


IGDEMA



UFAL

Municípios		Análise Deman. %					
1	Água Branca	0	0	52	Marechal Deodoro	37	131.3
2	Anadia	67	21.8	53	Maribondo	2	100
3	Arapiraca	480	46.3	54	Mata Grande	100	3233.3
4	Atalaia	23	2200	55	Matriz de Camaragibe	7	0
5	Barra de Santo Antônio	3	200	56	Messias	63	3050
6	Barra de São Miguel	17	240	57	Minador do Negrão	5	0
7	Batalha	0	0	58	Monteirópolis	0	0
8	Belém	2	100	59	Murici	29	480
9	Belo Monte	0	0	60	Novo Lino	1	0
10	Boca da Mata	60	57.9	61	Olho d'Água das Flores	10	400
11	Branquinha	102	292.3	62	Olho d'Água do Casado	1	0
12	Cacimbinhas	0	0	63	Olho d'Água Grande	0	0
13	Cajueiro	6	200	64	Olivença	27	285.7
14	Campestre	3	0	65	Ouro Branco	1	0
15	Campo Alegre	1	0	66	Palestina	1	0
16	Campo Grande	3	0	67	Palmeira dos Índios	90	328.6
17	Canapi	6	200	68	Pão de Açúcar	2	0
18	Capela	6	50	69	Pariconha	54	5300
19	Carneiros	15	150	70	Paripueira	3	50
20	Chã Preta	6	0	71	Passo de Camaragibe	3	0
21	Coité do Nóia	3	-57.1	72	Paulo Jacinto	0	0
22	Colônia Leopoldina	4	300	73	Penedo	654	77.2
23	Coqueiro Seco	12	-29.4	74	Piaçabuçu	185	115.1
24	Coruripe	5	400	75	Pilar	9	125
25	Craíbas	3	200	76	Pindoba	1	0
26	Delmiro Gouveia	3	0	77	Piranhas	6	500
27	Dois Riachos	12	0	78	Poço das Trincheiras	15	66.7
28	Estrela de Alagoas	1	0	79	Porto Calvo	4	33.3
29	Feira Grande	0	0	80	Porto de Pedras	0	0
30	Feliz Deserto	0	0	81	Porto Real do Colégio	8	-55.6
31	Flexeiras	0	0	82	Quebrangulo	44	4300
32	Girau do Ponciano	2	-33.3	83	Rio Largo	148	120.9
33	Ibateguara	1	0	84	Roteiro	3	50
34	Igaci	3	50	85	Santa Luzia do Norte	43	26.5
35	Igreja Nova	369	6050	86	Santana do Ipanema	197	405.1
36	Inhapi	4	300	87	Santana do Mundaú	17	0
37	Jacaré dos Homens	0	0	88	São Brás	2	0
38	Jacuípe	2	0	89	São José da Laje	2	0
39	Japaratinga	0	0	90	São José da Tapera	52	2500
40	Jaramataia	0	0	91	São Luís do Quitunde	116	5700
41	Jequiá da Praia	1	0	92	São Miguel dos Campos	22	57.1
42	Joaquim Gomes	12	-55.6	93	São Miguel dos Milagres	1	0
43	Jundiá	0	0	94	São Sebastião	3	0
44	Junqueiro	2	0	95	Satuba	11	175
45	Lagoa da Canoa	0	0	96	Senador Rui Palmeira	4	100
46	Limoeiro de Anadia	109	0	97	Tanque d'Arca	2	0
47	Maceió	2285	62.5	98	Taquarana	0	0
48	Major Isidoro	27	0	99	Teotônio Vilela	171	714.3
49	Mar Vermelho	0	0	100	Traipu	70	6900
50	Maragogi	1	0	101	União dos Palmares	348	225.2
51	Maravilha	6	100	102	Viçosa	21	425





IGDEMA

A Covid-19 nos Municípios Alagoanos

Dados de 08/01/2022

Fonte: Secretaria de Estado da Saúde



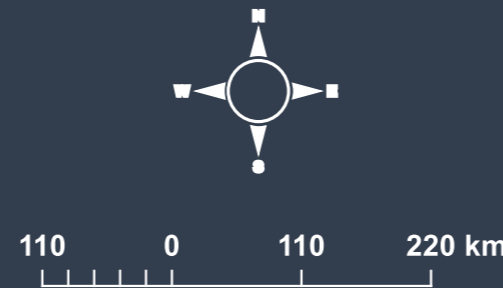
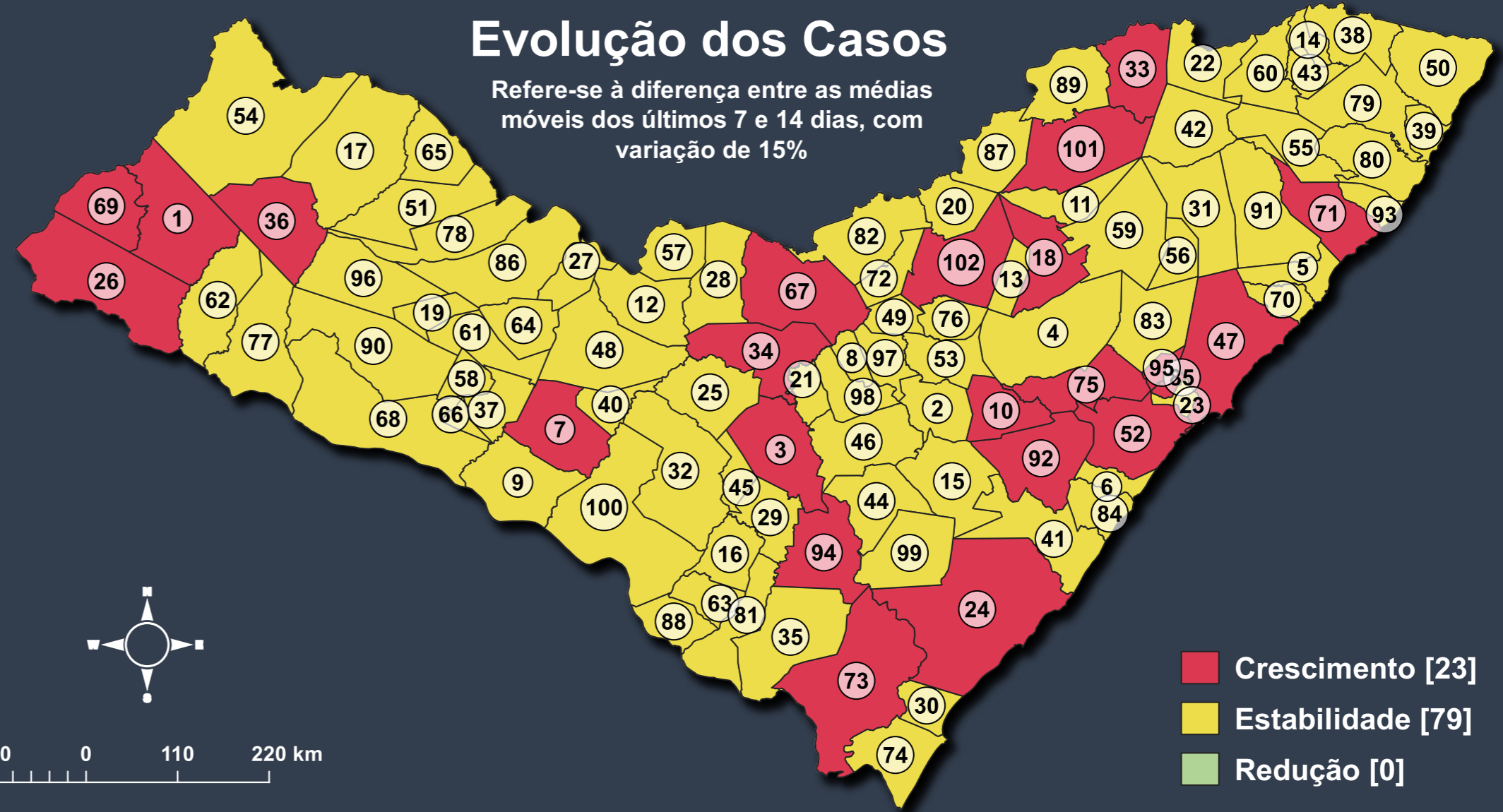
UFAL

Municípios

- | | | | |
|----|------------------------|-----|-------------------------|
| 1 | Água Branca | 52 | Marechal Deodoro |
| 2 | Anadia | 53 | Maribondo |
| 3 | Arapiraca | 54 | Mata Grande |
| 4 | Atalaia | 55 | Matriz de Camaragibe |
| 5 | Barra de Santo Antônio | 56 | Messias |
| 6 | Barra de São Miguel | 57 | Minador do Negrão |
| 7 | Batalha | 58 | Monteirópolis |
| 8 | Belém | 59 | Murici |
| 9 | Belo Monte | 60 | Novo Lino |
| 10 | Boca da Mata | 61 | Olho d'Água das Flores |
| 11 | Branquinha | 62 | Olho d'Água do Casado |
| 12 | Cacimbinhas | 63 | Olho d'Água Grande |
| 13 | Cajueiro | 64 | Olivença |
| 14 | Campestre | 65 | Ouro Branco |
| 15 | Campo Alegre | 66 | Palestina |
| 16 | Campo Grande | 67 | Palmeira dos Índios |
| 17 | Canapi | 68 | Pão de Açúcar |
| 18 | Capela | 69 | Pariconha |
| 19 | Carneiros | 70 | Paripueira |
| 20 | Chã Preta | 71 | Passo de Camaragibe |
| 21 | Coité do Nóia | 72 | Paulo Jacinto |
| 22 | Colônia Leopoldina | 73 | Penedo |
| 23 | Coqueiro Seco | 74 | Piaçabuçu |
| 24 | Coruripe | 75 | Pilar |
| 25 | Craíbas | 76 | Pindoba |
| 26 | Delmiro Gouveia | 77 | Piranhas |
| 27 | Dois Riachos | 78 | Poço das Trincheiras |
| 28 | Estrela de Alagoas | 79 | Porto Calvo |
| 29 | Feira Grande | 80 | Porto de Pedras |
| 30 | Feliz Deserto | 81 | Porto Real do Colégio |
| 31 | Flexeiras | 82 | Quebrangulo |
| 32 | Girau do Ponciano | 83 | Rio Largo |
| 33 | Ibateguara | 84 | Roteiro |
| 34 | Igaci | 85 | Santa Luzia do Norte |
| 35 | Igreja Nova | 86 | Santana do Ipanema |
| 36 | Inhapi | 87 | Santana do Mundaú |
| 37 | Jacaré dos Homens | 88 | São Brás |
| 38 | Jacuípe | 89 | São José da Laje |
| 39 | Japaratinga | 90 | São José da Tapera |
| 40 | Jaramataia | 91 | São Luís do Quitunde |
| 41 | Jequiá da Praia | 92 | São Miguel dos Campos |
| 42 | Joaquim Gomes | 93 | São Miguel dos Milagres |
| 43 | Jundiá | 94 | São Sebastião |
| 44 | Junqueiro | 95 | Satuba |
| 45 | Lagoa da Canoa | 96 | Senador Rui Palmeira |
| 46 | Limoeiro de Anadia | 97 | Tanque d'Arca |
| 47 | Maceió | 98 | Taquarana |
| 48 | Major Isidoro | 99 | Teotônio Vilela |
| 49 | Mar Vermelho | 100 | Traipu |
| 50 | Maragogi | 101 | União dos Palmares |
| 51 | Maravilha | 102 | Viçosa |

Evolução dos Casos


Refere-se à diferença entre as médias móveis dos últimos 7 e 14 dias, com variação de 15%



- Crescimento [23]
- Estabilidade [79]
- Redução [0]

Criticidade dos Municípios

Refere-se à frequência dos casos de Covid-19 em crescimento nas últimas 8 semanas



- Baixíssima (0/8 Semanas) [58]
- Muito Baixa (1/8 Semanas) [25]
- Baixa (2/8 Semanas) [12]
- Moderadamente Baixa (3/8 Semanas) [4]
- Média (4/8 Semanas) [3]



IGDEMA

A Covid-19 nos Municípios Alagoanos

Dados de 09/12/2021

Fonte: Secretaria de Estado da Saúde



UFAL

População Imunizada

Refere-se à proporção da população municipal que completou o ciclo vacinal



Sem Atualização de Dados